


## STEINBERGE KLETTERGARTEN WIESENSEE




### **ZUSTIEG**

Vom Parkplatz Wiesensee über den Rad- und Fußweg in Richtung Hochfilzen ca. 400m zum Felsen. Für den Sektor Steinreich vom Parkplatz zur Kneippanlage. Hinter der Kneippanlage dem Wanderweg ca. 15 min in Richtung Kirchl folgen und bei Steinmann nach links auf den Steigspuren zu den Felsen.

### **ZUSTIEGSZEIT**


3 min - 3 min

# DACHROUTEN



| Nr. | Name           | Grad | Länge |
|-----|----------------|------|-------|
| 1   | Hondwagei      | 7a+  | 8.0 m |
| 2   | Traumfresser   | 6c   | 8.0 m |
| 3   | Namenlos       | 6c   | 8.0 m |
| 4   | Schnappi       | 6c   | 8.0 m |
| 5   | Vater und Sohn | 6c+  | 8.0 m |
| 6   | Dach links     | 6a   | 8.0 m |
| 7   | Dach rechts    | 6a+  | 8.0 m |

# SEKTOR SÜDWEST



| Nr. | Name                   | Grad | Länge  |
|-----|------------------------|------|--------|
| 8   | Westpfeiler            | 4b   | 15.0 m |
| 9   | Verschneidung          | 4c   | 15.0 m |
| 10  | Links der Vierer       | 4c   | 15.0 m |
| 11  | Vierer                 | 4c   | 15.0 m |
| 12  | Zwischen drei und vier | 5a   | 15.0 m |
| 13  | Dreier direkt          | 3c   | 15.0 m |
| 14  | Dreier                 | 3c   | 12.0 m |
| 15  | Loch links             | 6a   | 12.0 m |
| 16  | Lochplatte direkt      | 6c   | 12.0 m |
| 17  | a Drum leichta         | 6b   | 12.0 m |
| 18  | Alter Riss             | 6b   | 12.0 m |
| 19  | Floleiter              | 6a+  | 12.0 m |

# SEKTOR SÜD



| Nr. | Name                     | Grad | Länge  |
|-----|--------------------------|------|--------|
| 1   | SüdSeePlatte (Leichtsix) | 5b   | 12.0 m |
| 2   | WiesenRiss (Schwarsix)   | 5b   | 12.0 m |
| 3   | Sechseraberkurz          | 6a   | 12.0 m |
| 4   | Südkante (Max)           | 3a   | 10.0 m |
| 5   | Südkamin (Moritz)        | 3    | 10.0 m |
| 6   | SüdEnde (LinieFünf)      | 5a   | 8.0 m  |

## Climbers Paradise Tirol

Das größte Kletterportal Tirols bietet euch tausende Routen in 14 Regionen, gratis Topos in Druckqualität und aktuelle Infos rund ums Thema Klettern.

Eine solche Vielfalt an verschiedensten Klettermöglichkeiten aller Schwierigkeitsgrade findet man selten auf so engem Raum. Zudem findet ihr Unterkunftsvorschläge für jede Geldtasche.



© Climbers Paradise Tirol 2023

Alle Inhalte sind urheberrechtlich geschützt.

---

Mit Unterstützung von Bund, Land und Europäischer Union

 Bundesministerium  
Land- und Forstwirtschaft,  
Regionen und Wasserwirtschaft



Europäischer  
Landwirtschaftsfonds für  
die Entwicklung des  
ländlichen Raums  
Hier investiert Europa in  
die ländlichen Gebiete



Die Topos auf der Webseite stehen kostenfrei zur Verfügung.

Ein Großteil der Foto-Topos wurden im Rahmen von einem Förderprojekt produziert.