



## ZUSTIEG

Für Autofahrer: vom Parkplatz an der Saalach die vielbefahrene B311 überqueren (Achtung! die Autos sind hier mit Höchstgeschwindigkeit und meist sogar darüber unterwegs). Entlang der Betonleitschiene bis zu deren Ende gehen und dann die Wiese dem Bauern zuliebe am äußersten Rand zum Radweg queren. Anschließend den Radweg ca. 50 Meter in südöstliche Richtung (Richtung Saalfelden) wieder zurückgehen.

Wenn man sich dann vor der gelben Hinweistafel zum Klettergarten befindet, ist man praktisch schon dort: einfach der angezeigten Richtung etwa 20 Meter folgen.

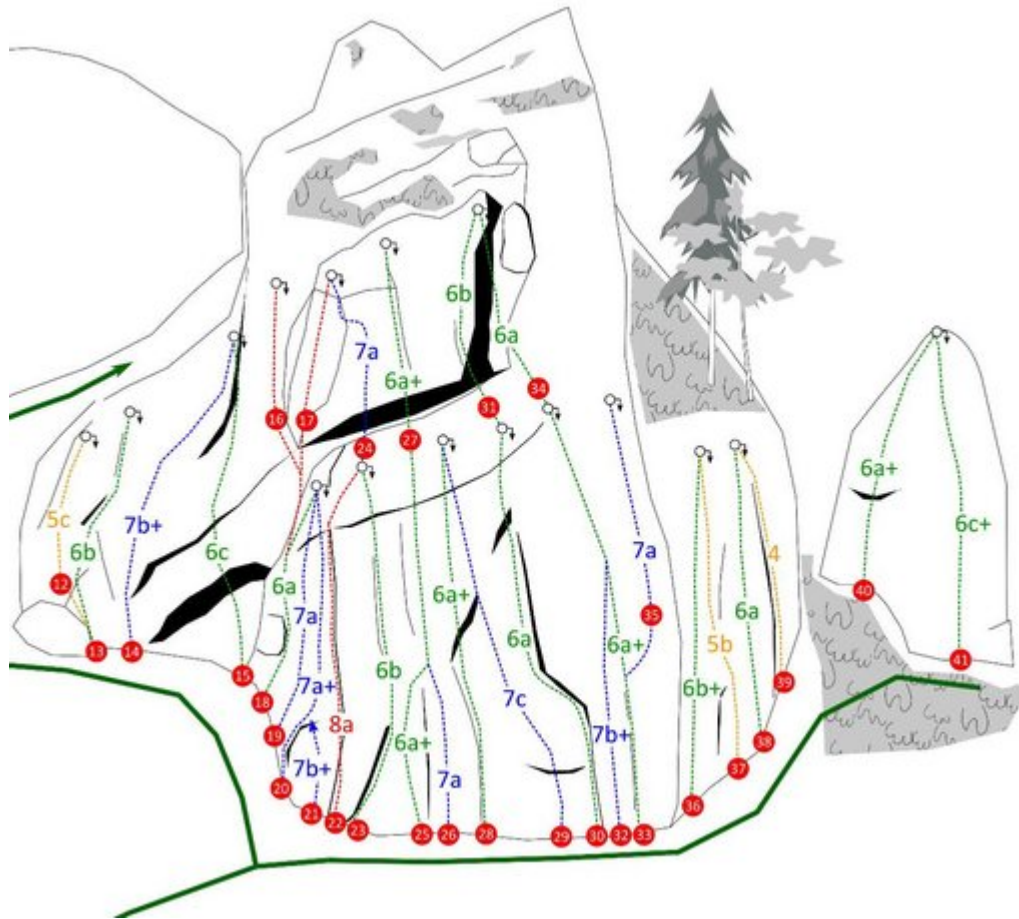
## ZUSTIEGSZEIT

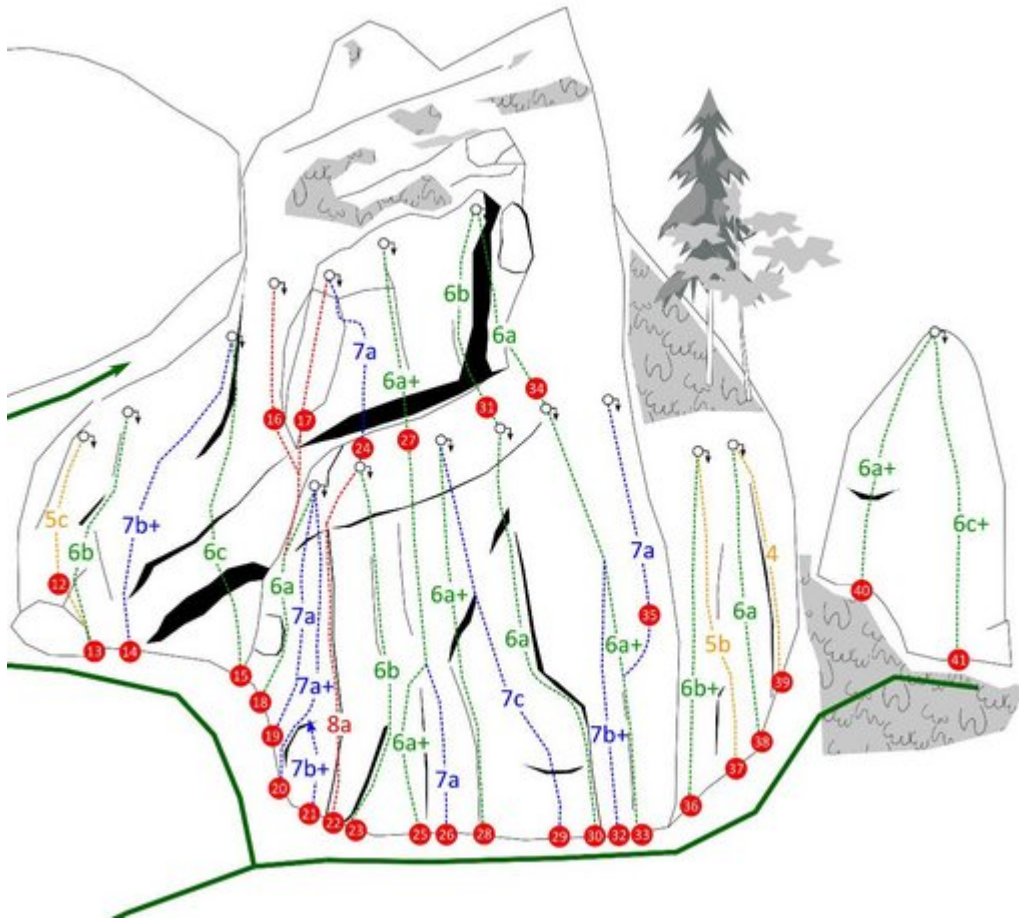
5 min - 10 min



# AMIKLETTERGARTEN, HAUPTSEKTOR

---



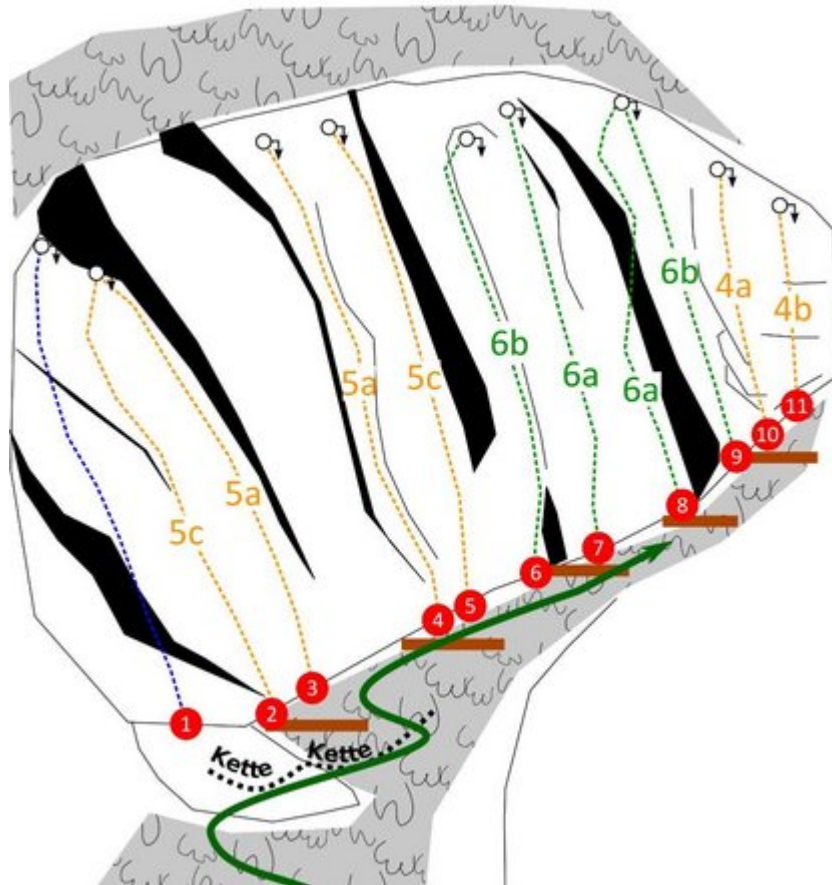


Nr.	Name	Grad	Länge
12	Yeti-Pfeiler	5c	10 m
13	Rumpel di Pumpel, weg ist der Kumpel	6b	10 m
14	Erdnussflip	7b+	20 m
15	Gläserner Horizont	6c	20 m
16	Jonny Rotten (Projekt)	?	20 m

17	Low Rider (Projekt)		
18	Claudia	6a	10 m
19	Dampfhammer	7a	10 m
20	Zerbrochener Spiegel	7a+	10 m
21	Life after death	7b+	12 m
22	Out of control	8a	10 m
23	Brösel	6b	20 m
24	Phönix	7a	10 m
25	Jungfrau	6a+	10 m
26	High voltage	7a	10 m
27	Jungfrau Rissausstieg	6a+	20 m
28	Fingertwist	6a+	10 m
29	Fakirdach	7c	10 m
30	No. 1	6a	10 m
31	No. 1 Rissausstieg	6b	20 m
32	Des Teufels Pferdefuß	7b+	10 m
33	Jugendstil	6a+	10 m
34	Saftpresse	6a	10 m
35	Herzklopfen	7a	10 m
36	Ameisentrail	6b+	10 m
37	Wampenriss	5b	8 m
38	Amadeus	6a	8 m
39	Alternative	4	8 m

41	Moralix	7a	10m m
41	Nudelaug	6a+	10 m

# AMIKLETTERGARTEN, SCHETTWANDL



Nr.	Name	Grad	Länge
1	Food Baby	?	12m m
2	Plattenoase	5c	11m m



3	Easy Way	5a	11m m
4	Steinzeiter	5a	11m m
5	Die Rasende Wildsau	5c	11m m
6	Pumpriss	6b	10m m
7	Janoschs Traumstunde	6a	9m m
8	S Risserl	6a	9m m
9	S Reiberl	6b	9m m
10	Warm Up	4a	8m m
11	Das Kurze Vergnügen	4b	8m m

### Climbers Paradise Tirol

Das größte Kletterportal Tirols bietet euch tausende Routen in 14 Regionen, gratis Topos in Druckqualität und aktuelle Infos rund ums Thema Klettern.

Eine solche Vielfalt an verschiedensten Klettermöglichkeiten aller Schwierigkeitsgrade findet man selten auf so engem Raum. Zudem findet ihr Unterkunftsvorschläge für jede Geldtasche.



© Climbers Paradise Tirol 2023

Alle Inhalte sind urheberrechtlich geschützt.

Mit Unterstützung von Bund, Land und Europäischer Union

Bundesministerium  
Land- und Forstwirtschaft,  
Regionen und Wasserwirtschaft



Europäischer  
Landwirtschaftsfonds für  
die Entwicklung des  
ländlichen Raums  
Hier investiert Europa in  
die ländlichen Gebiete



Die Topos auf der Webseite stehen kostenfrei zur Verfügung.

Ein Großteil der Foto-Topos wurden im Rahmen von einem Förderprojekt produziert.