

REGION SEEFELD - TIROLS HOCHPLATEAU CHINESISCHE MAUER & HONGKONG / LEUTASCH



ZUSTIEG

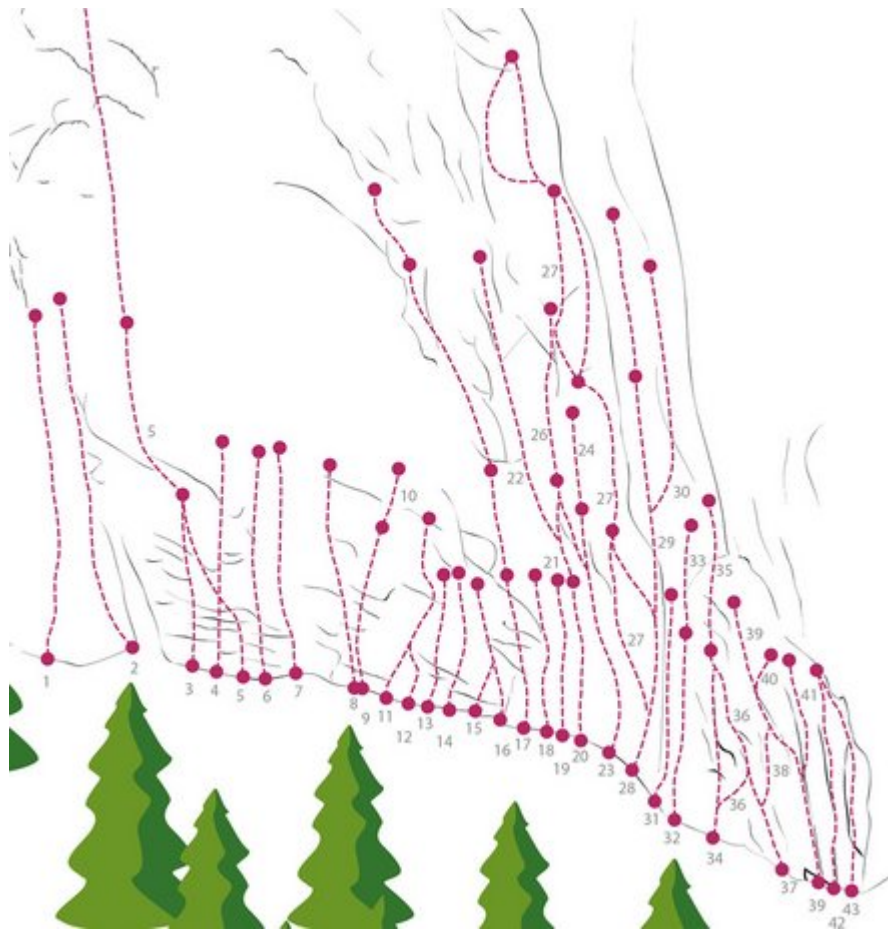
Vom Parkplatz beim Puitbach/Ahrn (P13) bzw. der Bushaltestelle ist die Chinesische Mauer ca. 25 Gehminuten entfernt. Nach wenigen Metern auf der Landesstraße überquert man diese und verfolgt eine schmale Straße zum Bauernhof (Laden mit Bionudeln und Bioeiern ganztägig geöffnet). Weiter geht's am Feldweg über ca. 700 m bis zu einem Gatter. Von dort in der bisherigen Richtung noch ca. 70 m weiter (ein Forstweg wird überquert) und über den linken der beiden Karrenwege weiter, über einen kleinen Hügel und wieder kurz abwärts in eine Mulde. Von dort steil aufwärts über einen Waldsteig in einigen Kehren zum Beginn der Mauer, direkt zum Einstieg der Puls 2000 und zum Hauptsektor. Insgesamt ca. 20 min. Bitte ausnahmslos den markierten Zustiegsweg (orange) benützen!

ZUSTIEGSZEIT

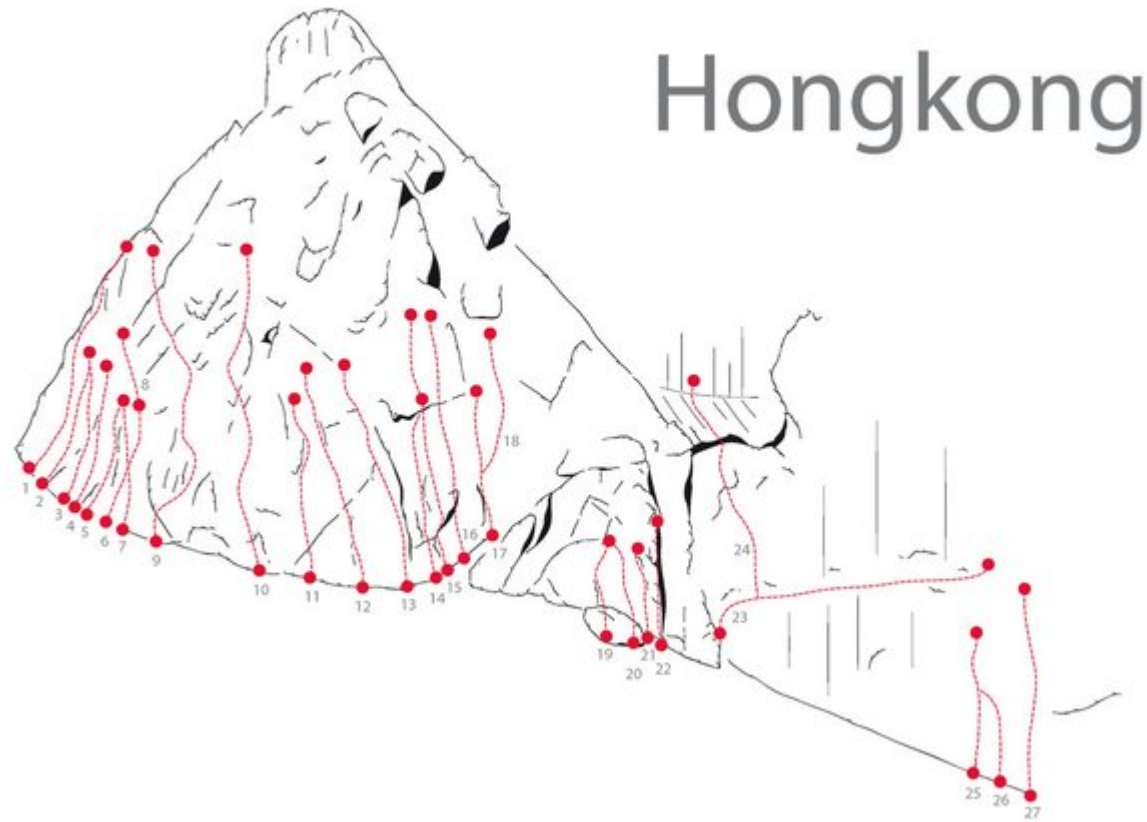
20 min - 30 min



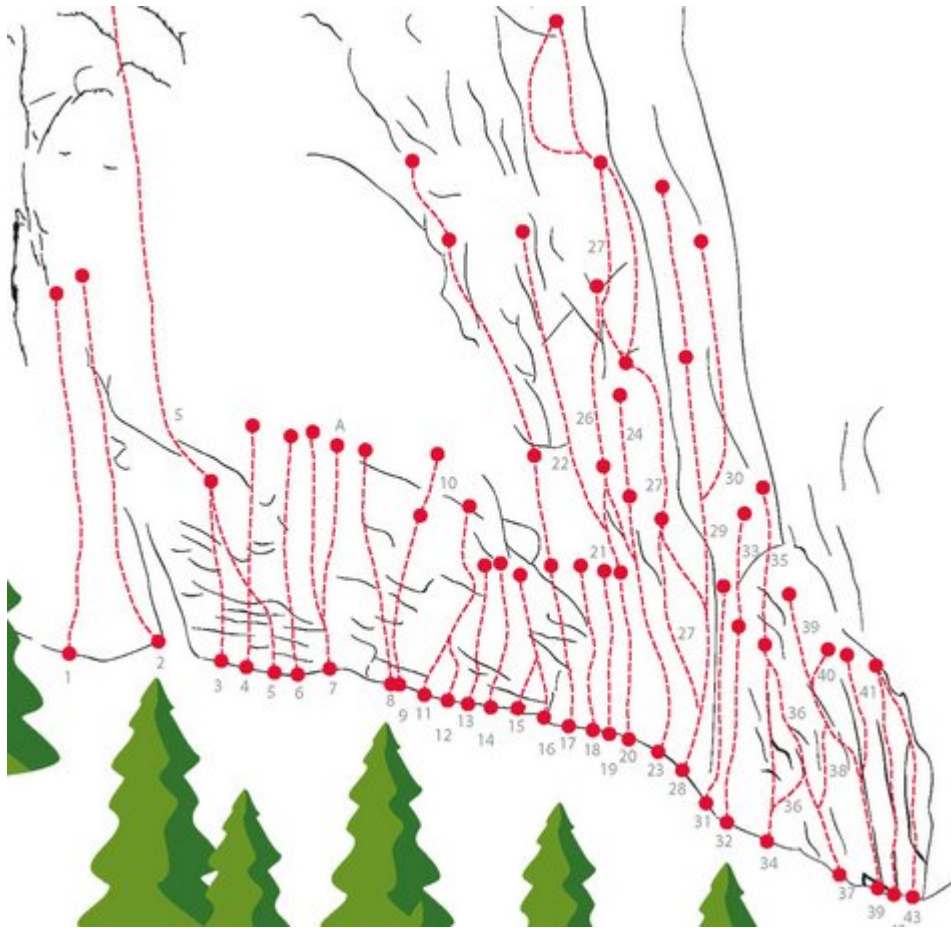
CHINESISCHE MAUER HAUPTWAND / ROUTEN KOMBINATIONEN



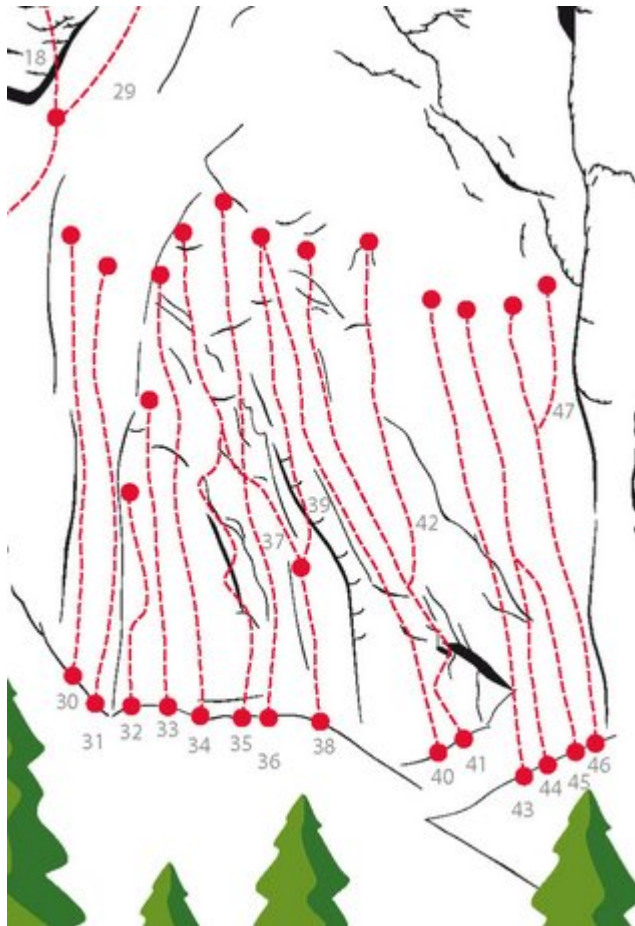
CHINESISCHE MAUER / HONG KONG



CHINESISCHE MAUER / HAUPTWAND & DODLWAND



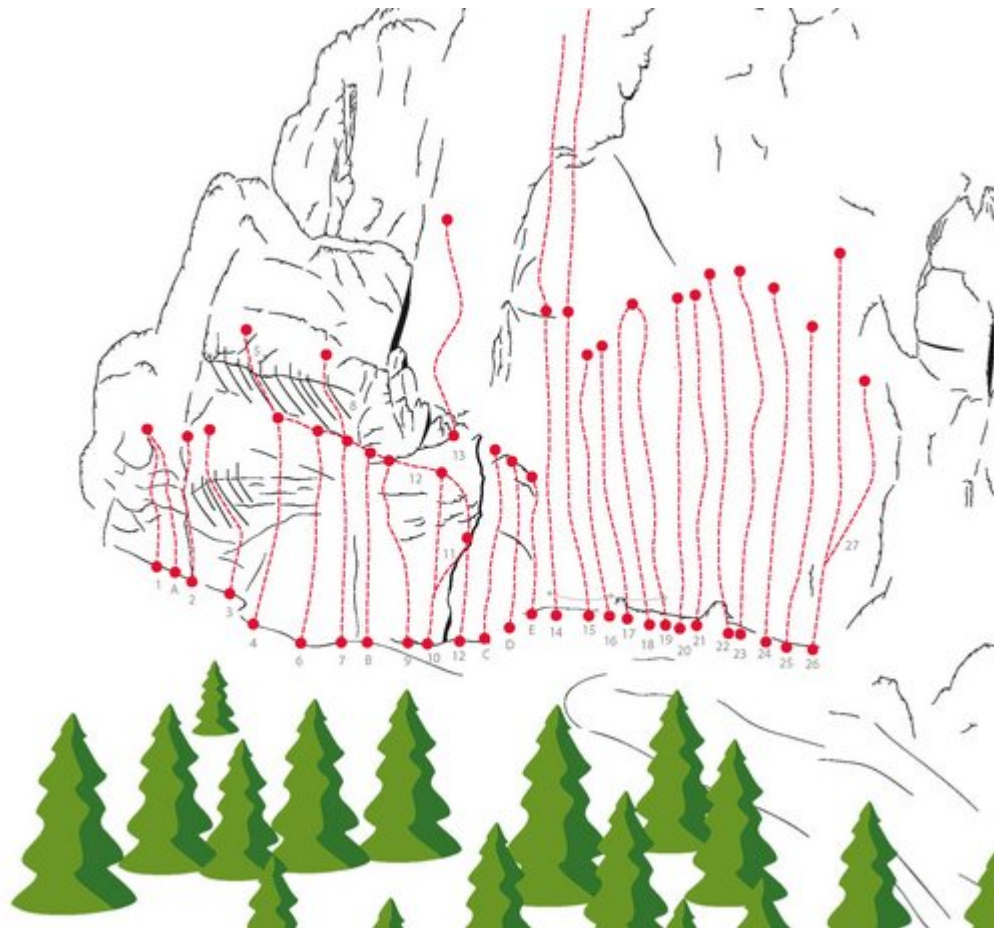
CHINESISCHE MAUER / ASTORIA



CHINESISCHE MAUER / SCHWARZER SEKTOR



CHINESISCHE MAUER - DÄCHER UND STREIFEN



CHINESISCHE MAUER / SO SCHAUT'S AUS



Nr.	Name	Grad	Länge
1	Back to black	8a+	20 m
2	Maktub	8a	20 m

3	Tanzende Eskimos / 1 SL.	7a/7b+	35 m
4	Projekt	?	? m
5	Saggradi / 1 SL.	4c	20 m
6	Der Bockerer	6c+	25 m
7	Der Zubringer	7a+	25 m
8	So schaugat's aus	7b	20 m
9	Yol	7a	15 m
10	So schaut's aus / 1 SL.	7a	40 m
11	Half Pipe	8b	35 m
12	Klein Adlerauge	8a+	40 m
13	Darf's a bissl mehr sein	8b	45 m
14	Projekt	?	115 m
15	Freetown	8b+	30 m
16	Wannabe	7c	30 m
17	The Dark Side	8c/8c+	30 m
18	The Great Gig in the Sky	8c	30 m
19	The Corner	6c	25 m
20	Lolita	6a	25 m
21	Lolita rechts	6b	25 m
22	Samurai	6c	18 m
23	L'isa	6c	15 m
24	Die Tirolerin	7a+	15 m
25	Chinesisch für Anfänger	7a+	15 m

26	Chinesisch für Fortgeschrittene	7b+	15 m
27	Hong Bau	7a	25 m
28	Tai Gin Seng kurz	5c	20 m
29	Tai Gin Seng 1 SL.	7c+ (6a A0)	25 m

Climbers Paradise Tirol

Das größte Kletterportal Tirols bietet euch tausende Routen in 14 Regionen, gratis Topos in Druckqualität und aktuelle Infos rund ums Thema Klettern.

Eine solche Vielfalt an verschiedensten Klettermöglichkeiten aller Schwierigkeitsgrade findet man selten auf so engem Raum. Zudem findet ihr Unterkunftsvorschläge für jede Geldtasche.



© Climbers Paradise Tirol 2023

Alle Inhalte sind urheberrechtlich geschützt.

Mit Unterstützung von Bund, Land und Europäischer Union

 Bundesministerium
Land- und Forstwirtschaft,
Regionen und Wasserwirtschaft

 LE 14-20
Entwicklung der Landwirtschaft

 LAND
TIROL

 regio



Landesentwicklungsfonds für
die Entwicklung des
ländlichen Raumes.
Hier investiert Europa in
die ländlichen Gebiete.



Die Topos auf der Webseite stehen kostenfrei zur Verfügung.

Ein Großteil der Foto-Topos wurden im Rahmen von einem Förderprojekt produziert.