

# ÖTZTAL OETZ



## ZUSTIEG

Der Klettergarten befindet sich direkt neben der B186, der Ötztal Straße.

## ZUSTIEGSZEIT


1 min - 5 min

# OETZ 1 SEKTOR LAUSER




Nr.	Name	Grad	Länge
1	Fidibus	3b	20.0 m
2	Schlumpf	3a	20.0 m
3	Maus	3c	20.0 m
4	Bandit	4a	20.0 m
5	Sonnellen	4c	20.0 m
6	Küken	3c	15.0 m

## OETZ 2




Nr.	Name	Grad	Länge
7	Lauser	5a	15.0 m
8	Klein aber oho	6a	5.0 m
9	Flying Power	6a+	5.0 m
10	Filly	3a	5.0 m
11	Spätherbst	6a+	30.0 m
12	Flügel	6a+	30.0 m
13	Guater Haggen	6b	30.0 m
14	Amor	6a	30.0 m
15	Bizeps	6a	30.0 m

## OETZ 3



Nr.	Name	Grad	Länge
16	Kante	5c	20.0 m
17	Rampe	5b	20.0 m
18	linke Wand	6a	10.0 m
19	mittlere Wand	5a	10.0 m
20	rechte Wand	5c	10.0 m


## OETZ 4



Nr.	Name	Grad	Länge
21	Dreier	3c	25.0 m
22	Gummi Fuzzi	6a+	15.0 m
23	Dr. Mabuse	6a	25.0 m
24	Schmidtchen-Schleicher	6b	30.0 m
25	Popey	6b	30.0 m
26	Rumti Tumti	6c	30.0 m
27	Harakiri	6a	30.0 m
28	Touch and go	6b+	20.0 m
29	Psycho	7a	30.0 m
30	Sturzflug	7a	20.0 m
31	Feuertanz	7b	20.0 m
32	Hokus Pokus	7a+	20.0 m

## OETZ 5

---



Nr.	Name	Grad	Länge
32	Hokus Pokus	7a+	20.0 m
33	Game Over	6c+	20.0 m
34	Zwillingsriss	7b+	35.0 m
35	Variante	7c	35.0 m
36	Power come back	7a	30.0 m
37	Karl´s Kirchttag	6a	30.0 m
38	Freibier	6c+	7.0 m
39	Flop	7a+	7.0 m

---

### Climbers Paradise Tirol

Das größte Kletterportal Tirols bietet euch tausende Routen in 14 Regionen, gratis Topos in Druckqualität und aktuelle Infos rund ums Thema Klettern.

Eine solche Vielfalt an verschiedensten Klettermöglichkeiten aller Schwierigkeitsgrade findet man selten auf so engem Raum. Zudem findet ihr Unterkunftsvorschläge für jede Geldtasche.



© Climbers Paradise Tirol 2023

Alle Inhalte sind urheberrechtlich geschützt.

---

Mit Unterstützung von Bund, Land und Europäischer Union

 Bundesministerium  
Land- und Forstwirtschaft,  
Regionen und Wasserwirtschaft



Europäischer  
Landwirtschaftsfonds für  
die Entwicklung des  
ländlichen Raums  
Hier investiert Europa in  
die ländlichen Gebiete



Die Topos auf der Webseite stehen kostenfrei zur Verfügung.

Ein Großteil der Foto-Topos wurden im Rahmen von einem Förderprojekt produziert.