


ÖTZTAL HAIMING / KG SIMMERING

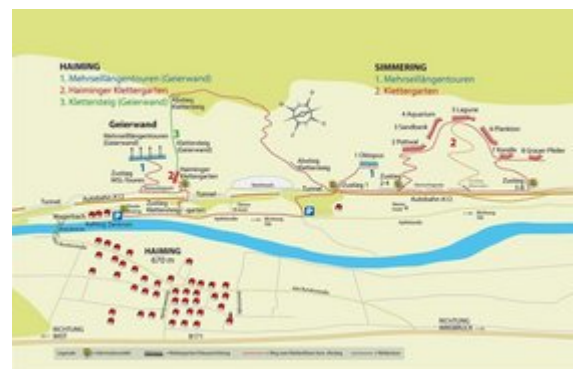


ZUSTIEG

Vom Parkplatz folgt man der Straße etwa 500 Meter Richtung Silz bis links ein Forstweg abzweigt. Auf diesem gelangt man bald zu einer weiteren Abzweigung an der man sich rechts hält. Weiter geht es auf dem Weg parallel zur Autobahn. Hinweisschilder entlang des Weges markieren bald die Abzweigungen zu den jeweiligen Sektoren.

ZUSTIEGSZEIT

20 min - 25 min




SANDBANK



Nr.	Name	Grad	Länge
1	Dachl	6c	20 m
2	Buschpfad / 3 SL.	5b	90 m
3	Hummel	4a	20 m
4	Direkte / 3 SL.	6a	90 m

AQUARIUM



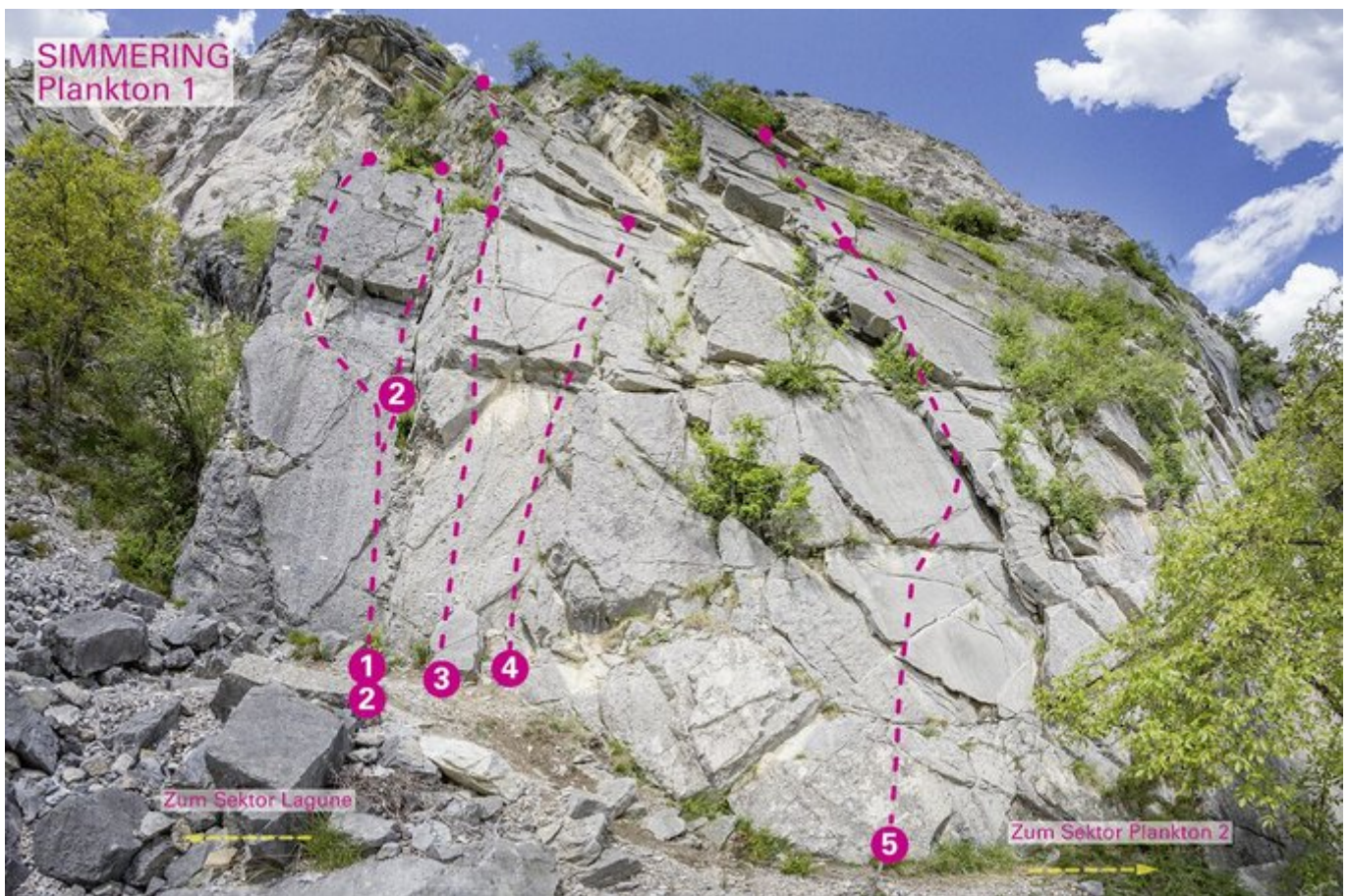
Nr.	Name	Grad	Länge
1	Kante	5b	25 m
2	Il Diamante	6a+	25 m
3	Do-Riss	4c	25 m
4	Aquarium	6b	30 m
5	U2	6b	30 m
6	U2 Variante	6b	30 m

LAGUNE




Nr.	Name	Grad	Länge
1	Plattendiagonale 3 SL.	6a	80 m
2	Truthahnjagd 2 SL.	6a	50 m
3	Desolation Row	4c	20 m
4	Rafting Hans	5c	25 m
5	Tarantula	5b	30 m

PLANKTON 1



Nr.	Name	Grad	Länge
1	Erdnussbutter	5c	22 m
2	Namlos 1	6a	25 m
3	Romance in Durango 3 SL	6a	65 m
4	Pizza oder Pasta	5a	20 m
5	Joker Man 2 SL.	6b	50 m

PLANKTON 2




Nr.	Name	Grad	Länge
5	Joker Man 2 SL.	6b	50 m
6	Morgensonne	6a	25 m
7	Planxty	7a	20 m
8	Tom	3	9 m
9	Jerry	5c+	8 m

PLANKTON 3




Nr.	Name	Grad	Länge
10	Twist of Fate	5c+	25 m
11	Bobbys Lullaby	4b	20 m

PLANKTON 4




Nr.	Name	Grad	Länge
12	Je	5a	25 m
13	La Breve	5a	25 m
14	Variante La Breve	5a	25 m
15	Platte	5b	10 m
16	Pinguinweg	4c	25 m

PLANKTON 5



Nr.	Name	Grad	Länge
15	Platte	5b	10 m
16	Pinguinweg	4c	25 m
17	Squirrel	4b	25 m
18	Namlos 2	5b	30.0 m

KORALLE 1.SEILLÄNGE



Nr.	Name	Grad	Länge
1	Beschwipster Pinguin / 3 SL.	5b	60 m
2	Saitenweg	5a	15 m
3	Vagabondo / 3 SL.	6c	55 m
4	Luna Nascente / 2 SL.	6c	50 m

GRAUER PFEILER



Nr.	Name	Grad	Länge
1	Schräger Vogel	5a	20.0 m
2	Hahle Maus	6a+	20.0 m
3	Verschneidung	5c	20.0 m
4	Piax Extrem	6b	20.0 m
5	Gegenspieler	6b+	20.0 m
6	Nepomuk	5a	20.0 m
7	Orient	6b	16.0 m

Climbers Paradise Tirol

Das größte Kletterportal Tirols bietet euch tausende Routen in 14 Regionen, gratis Topos in Druckqualität und aktuelle Infos rund ums Thema Klettern.


Eine solche Vielfalt an verschiedensten Klettermöglichkeiten aller Schwierigkeitsgrade findet man selten auf so engem Raum. Zudem findet ihr Unterkunftsvorschläge für jede Geldtasche.



© Climbers Paradise Tirol 2023

Alle Inhalte sind urheberrechtlich geschützt.

Mit Unterstützung von Bund, Land und Europäischer Union

 Bundesministerium
Land- und Forstwirtschaft,
Regionen und Wasserwirtschaft



Europäischer
Landwirtschaftsfonds für
die Entwicklung des
ländlichen Raums
Hier investiert Europa in
die ländlichen Gebiete



Die Topos auf der Webseite stehen kostenfrei zur Verfügung.

Ein Großteil der Foto-Topos wurden im Rahmen von einem Förderprojekt produziert.