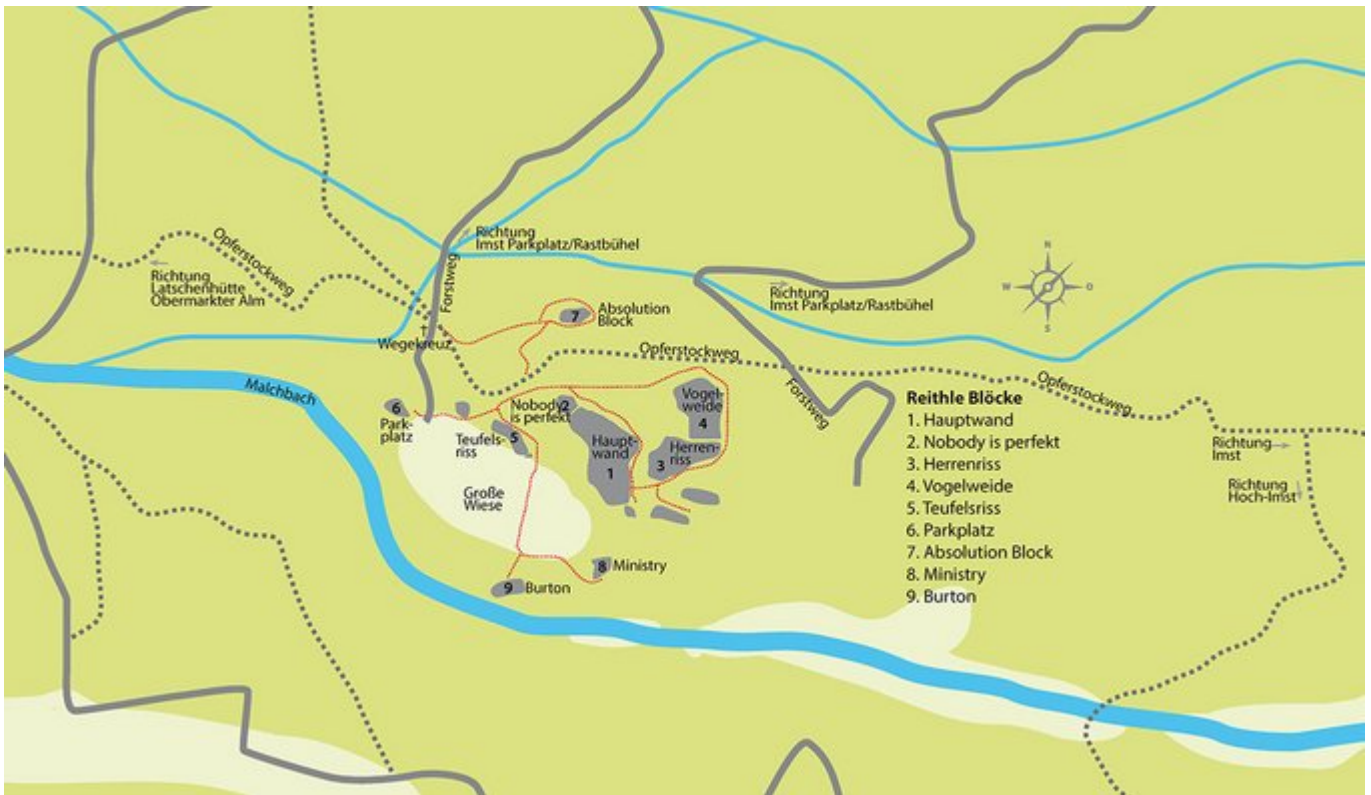


OUTDOORREGION IMST IMST / REITHLE



ZUSTIEG

Es gibt 2 Möglichkeiten das Reithle zu erreichen:

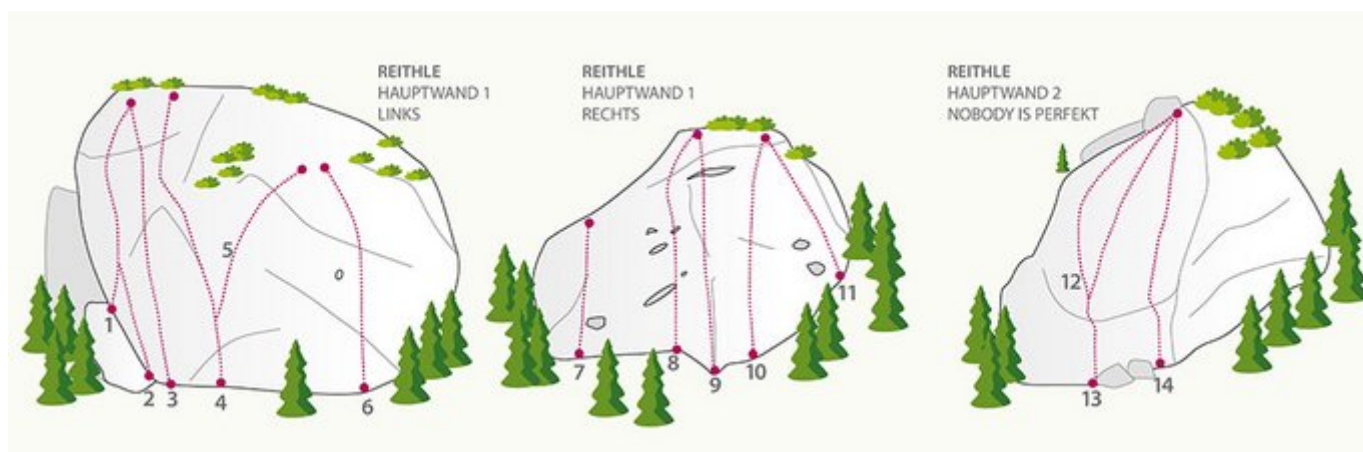
Mit dem Lift zur Untermarkter Alm. Nun dem Forstweg abwärts in Richtung Hoch-Imst folgen. Nach wenigen Minuten zweigt ein Waldweg nach links ab. Auf diesem erreicht man den Bach und überquert diesen bei einem Kraftwerk. Man folgt dem Weg weiter bis dieser den "Opferstockweg" kreuzt. Nun weiter nach unten bis ein Forstweg nach rechts abzweigt. Diesem folgend erreicht man in wenigen Metern die oberen Blöcke. Gesamtzeit von der Alm: 25 Minuten

Vom großen Parkplatz in Hoch-Imst dem Wanderweg in Richtung Teilwiesen folgen. Ca. 500 Meter nach Überquerung des Baches nach rechts auf den "Opferstockweg" in Richtung Obermarkter Alm abzweigen. Der Weg überquert zweimal einen Forstweg. Dem 2. Forstweg nach links folgen und in wenigen Metern zu den ersten Blöcke. Absteigend an

ZUSTIEGSZEIT

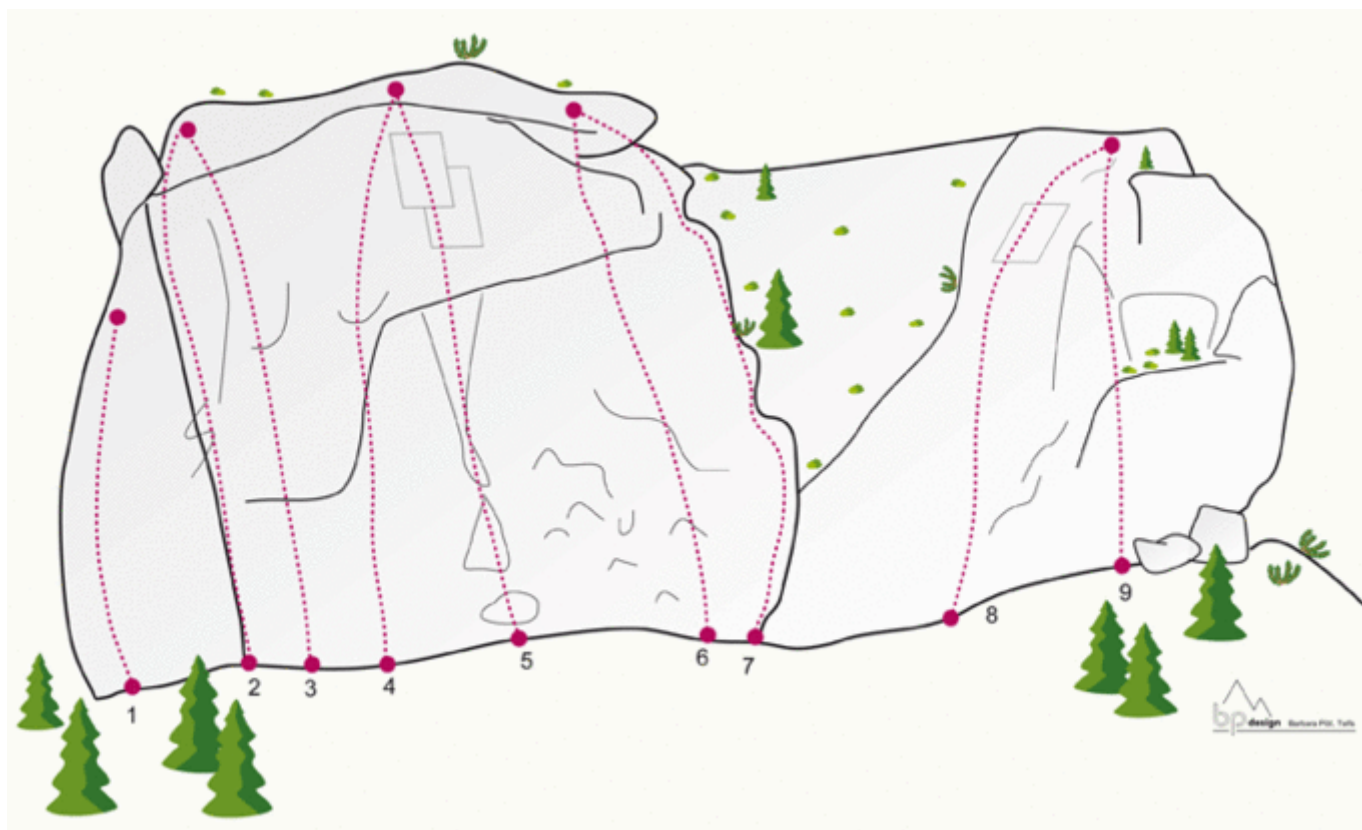
25 min - 35 min

REITHLE / HAUPTWAND



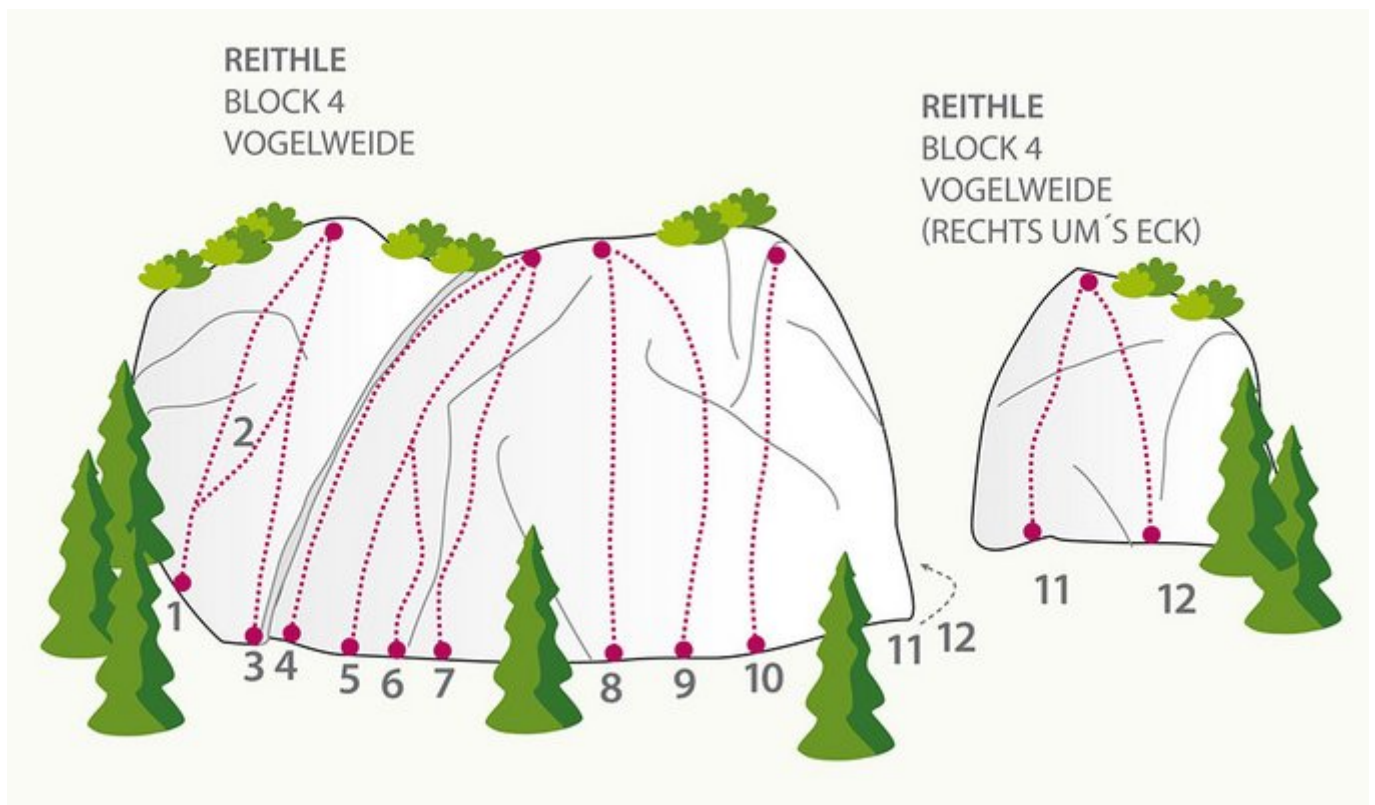
Nr.	Name	Grad	Länge
1	Shizophrenia	7c+	12.0 m
2	Heisser Arsch	8a+	12.0 m
3	Catch the wind	8a	12.0 m
4	Einsteinsein	7a	15.0 m
5	Spiel ohne Grenzen	7b	8.0 m
6	Smallbody	7c	8.0 m
7	THC	7a	6.0 m
8	Feuchte Löcher	6b	10.0 m
9	Knopflos	6c	10.0 m
10	Nagelfeile	7a	10.0 m
11	Wolfi go home	6c	10.0 m
12	Nobody is perfect	6c+	8.0 m
13	Nobody to Epic	8a	10.0 m
14	Epic	7c+	8.0 m

REITHLE / HERRENRISS




Nr.	Name	Grad	Länge
1	Blicky	7b	6.0 m
2	Herrenriss	6a	10.0 m
3	Aids	7a+	10.0 m
4	Gelber Streifen	6c+	10.0 m
5	Sexer	6a+	10.0 m
6	Jägersteig	6a+	10.0 m
7	Damenriss	4b	6.0 m
8	Henri	4a	6.0 m
9	Finn	3	6.0 m

REITHLE / VOGELWEIDE



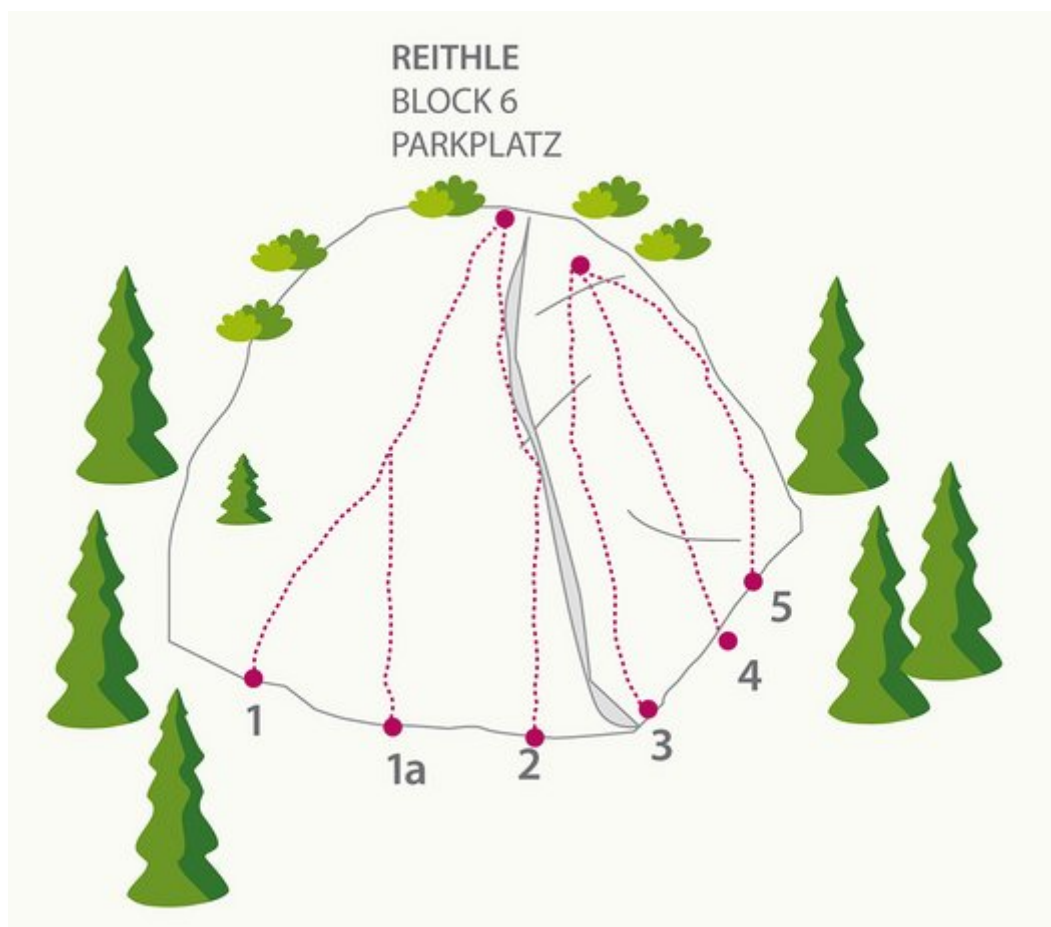
Nr.	Name	Grad	Länge
1	Vogelweide links	6a+	12.0 m
2	Vogelweide mitte	6a	12.0 m
3	Vogelweide rechts	6b+	12.0 m
4	Werners Verschneidung	6a+	15.0 m
5	Fingerkiller	7b+	13.0 m
6	Fingerkiller direkt	6c+	13.0 m
7	Kinderspiel	6a	13.0 m
8	Lauf Hase lauf	6a+	13.0 m
9	Enjoy school	6b	
10	Spring doch	6b	10.0 m
11	Ruck Zuck	6c+	8.0 m
12	Rauchverbot	6c+	8.0 m

REITHLE / TEUFELSRISS



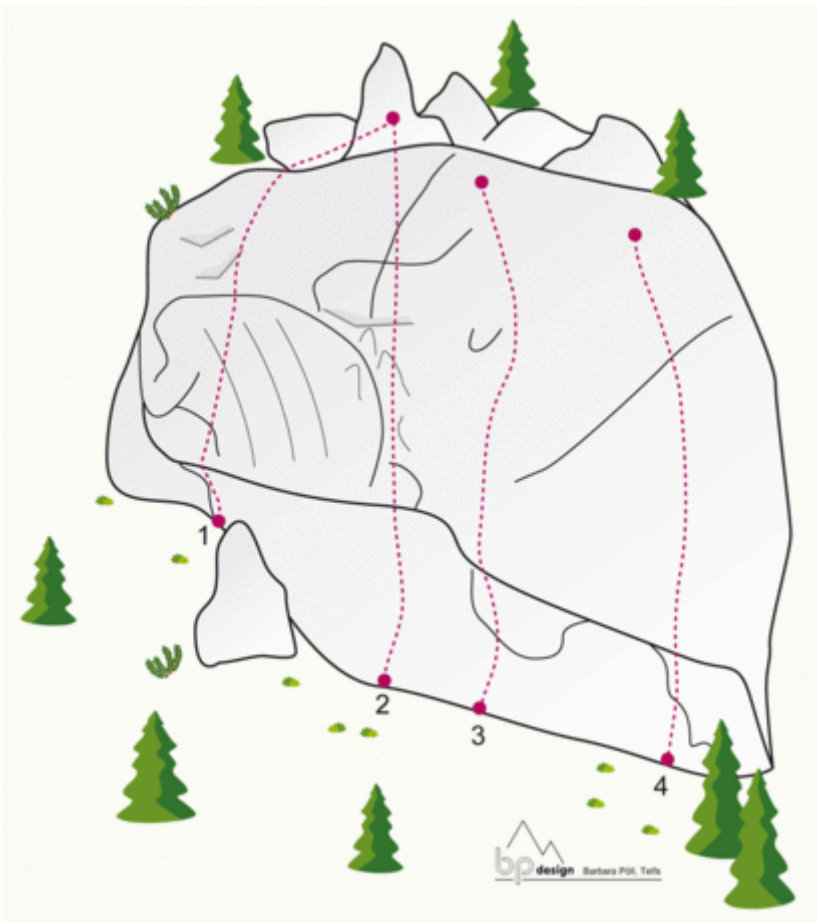
Nr.	Name	Grad	Länge
1	Teufelsplatte	7a+	6.0 m
2	Teufelsriss	5c+	7.0 m
3	Camel	6b	10.0 m
4	Latina	6b	10.0 m
5	ohne Namen	5c+	10.0 m
6	Esel streck dich	6a	10.0 m

REITHLE / PARKPLATZ



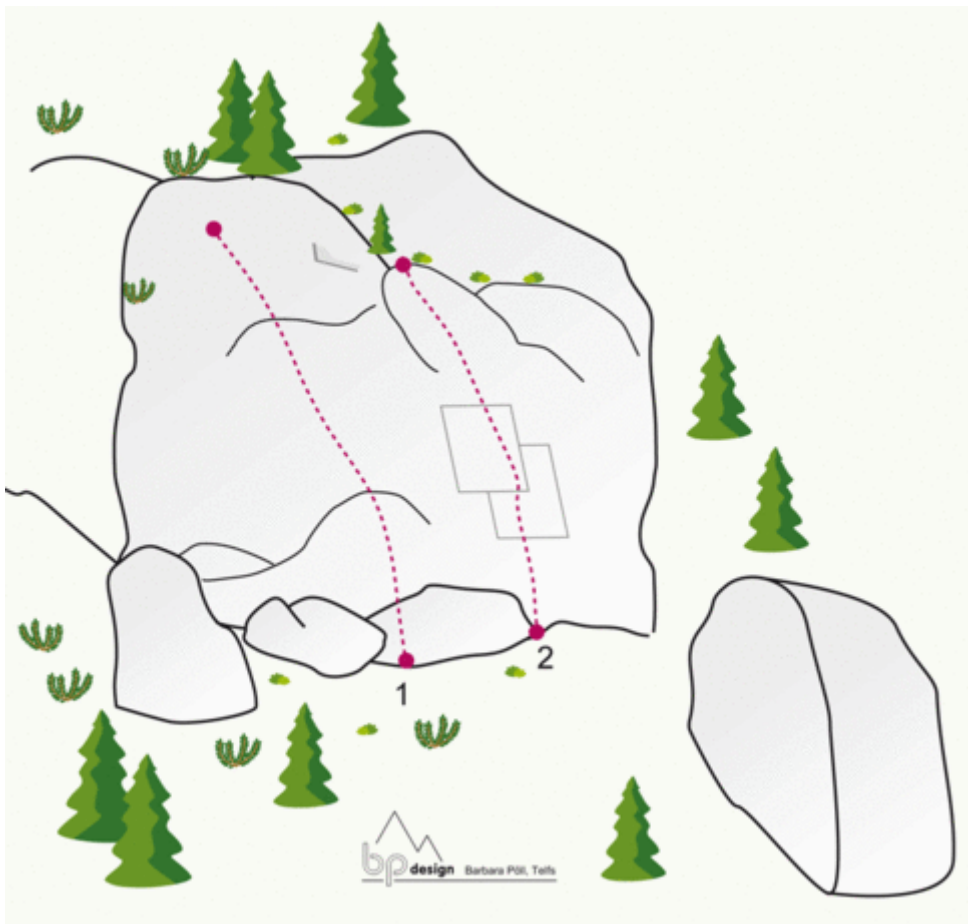
Nr.	Name	Grad	Länge
1	Esmaralda	5c+	8.0 m
1a	Esmaralda direkt	6c	8.0 m
2	Quasimodo	6c+	8.0 m
3	Tjure	6b	10.0 m
4	Platte	6c+	10.0 m
5	Ohne Namen	5c	6.0 m

REITHLE / BURTON



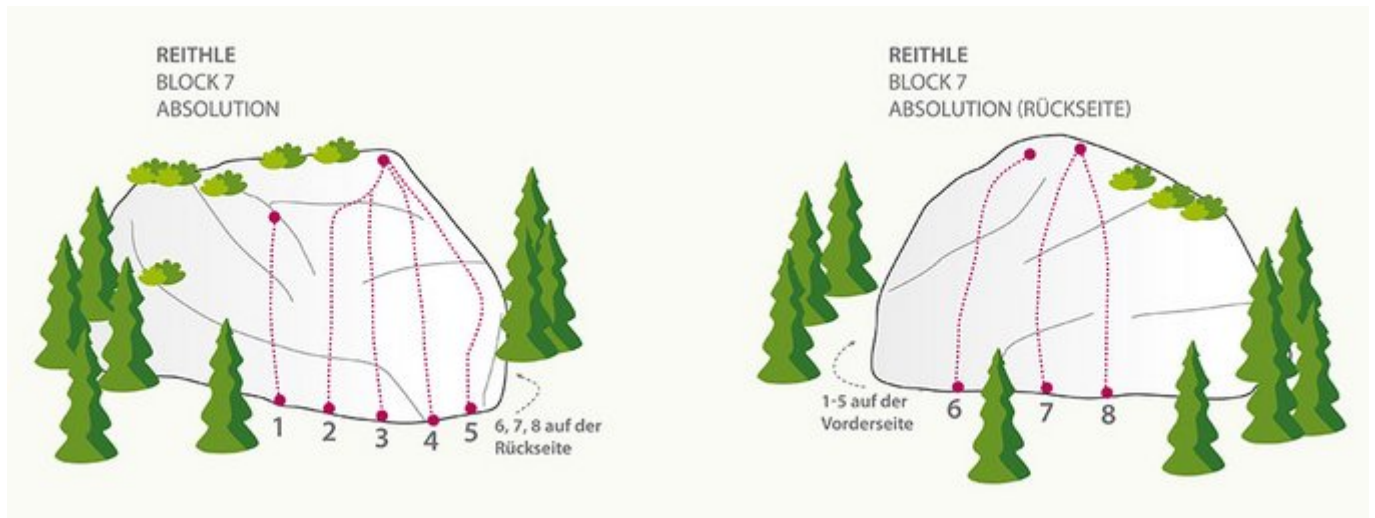
Nr.	Name	Grad	Länge
1	One minute man	6c	6.0 m
2	Lena	7a	7.0 m
3	Burton		7.0 m
4	Burton light	7c+	7.0 m

REITHLE / MINISTRY



Nr.	Name	Grad	Länge
1	Ministry	8a+	8.0 m
2	Stigmata	8b	8.0 m

REITHLE / ABSOLUTION BLOCK



Nr.	Name	Grad	Länge
1	Tyson is back	8a+	5.0 m
2	Progetto Dani	7b	8.0 m
3	Absolution	7c	8.0 m
4	November rain	7b+	8.0 m
5	Nightwish	7c+	8.0 m
6	Solo	6a	8.0 m
7	ohne Namen 1	6a+	8.0 m
8	ohne Namen 2	6b	8.0 m

Climbers Paradise Tirol

Das größte Kletterportal Tirols bietet euch tausende Routen in 14 Regionen, gratis Topos in Druckqualität und aktuelle Infos rund ums Thema Klettern.

Eine solche Vielfalt an verschiedensten Klettermöglichkeiten aller Schwierigkeitsgrade findet man selten auf so engem Raum. Zudem findet ihr Unterkunftsvorschläge für jede Geldtasche.



© Climbers Paradise Tirol 2023

Alle Inhalte sind urheberrechtlich geschützt.

Mit Unterstützung von Bund, Land und Europäischer Union



Die Topos auf der Webseite stehen kostenfrei zur Verfügung.

Ein Großteil der Foto-Topos wurden im Rahmen von einem Förderprojekt produziert.