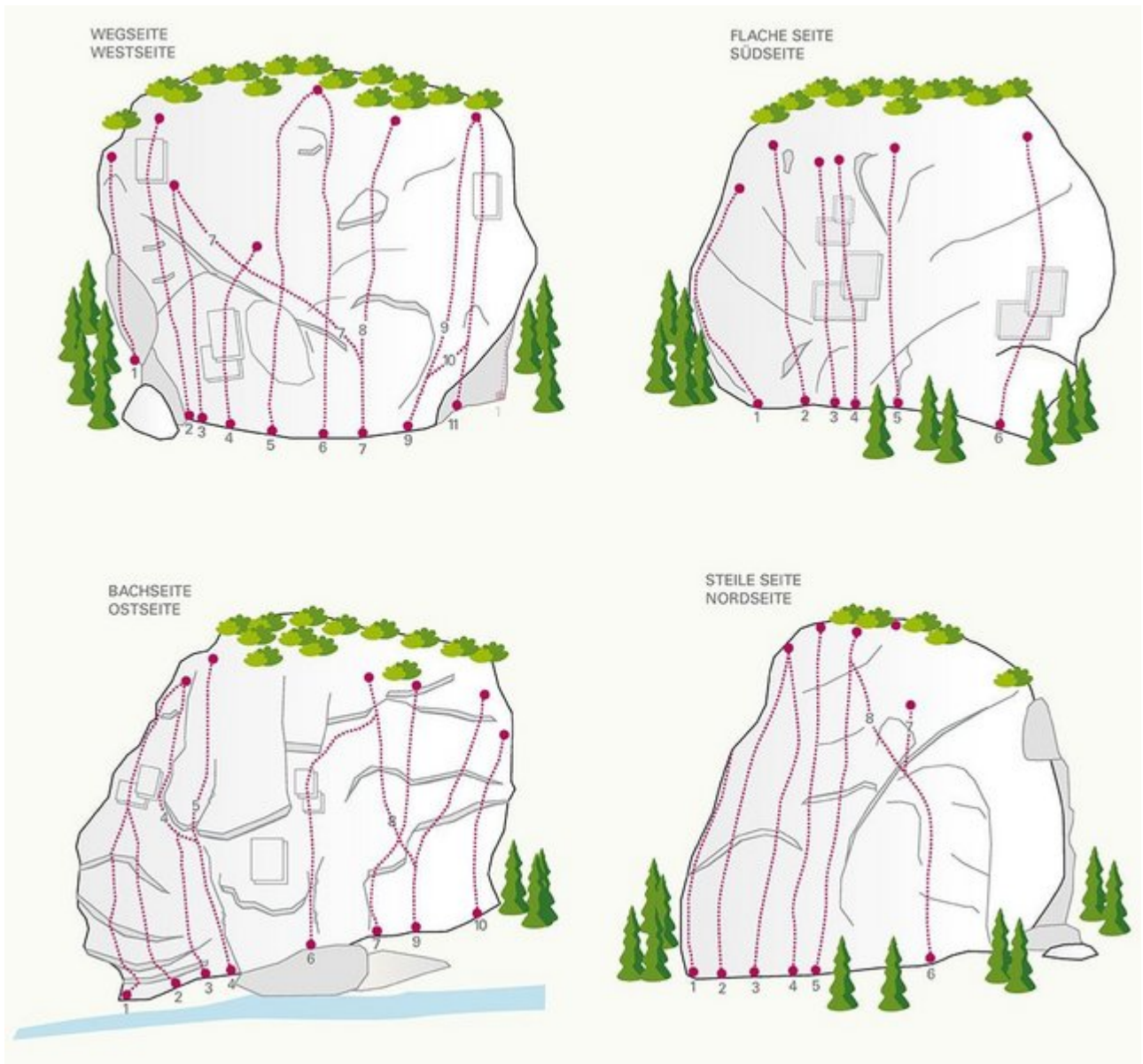


OUTDOORREGION IMST IMST / LATSCHENTURM



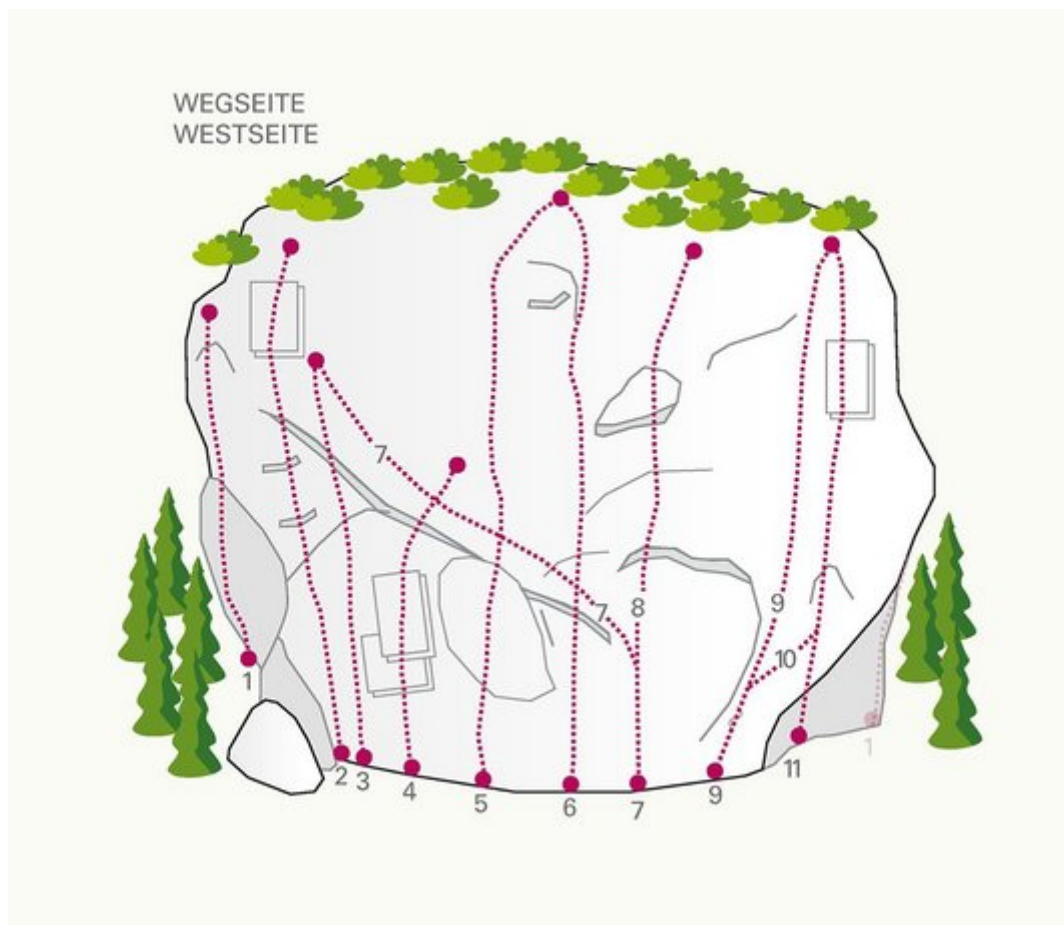
ZUSTIEG

siehe Anfahrt

ZUSTIEGSZEIT

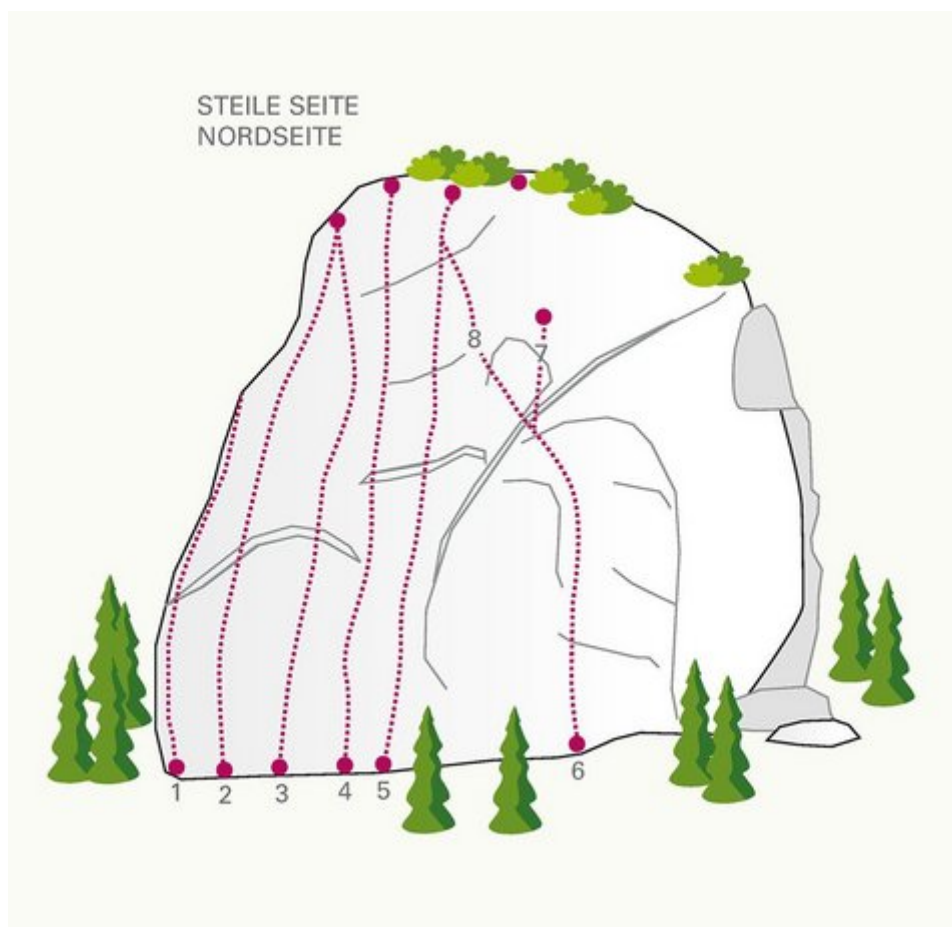
30 min - 1 h 30 min

WEGSEITE



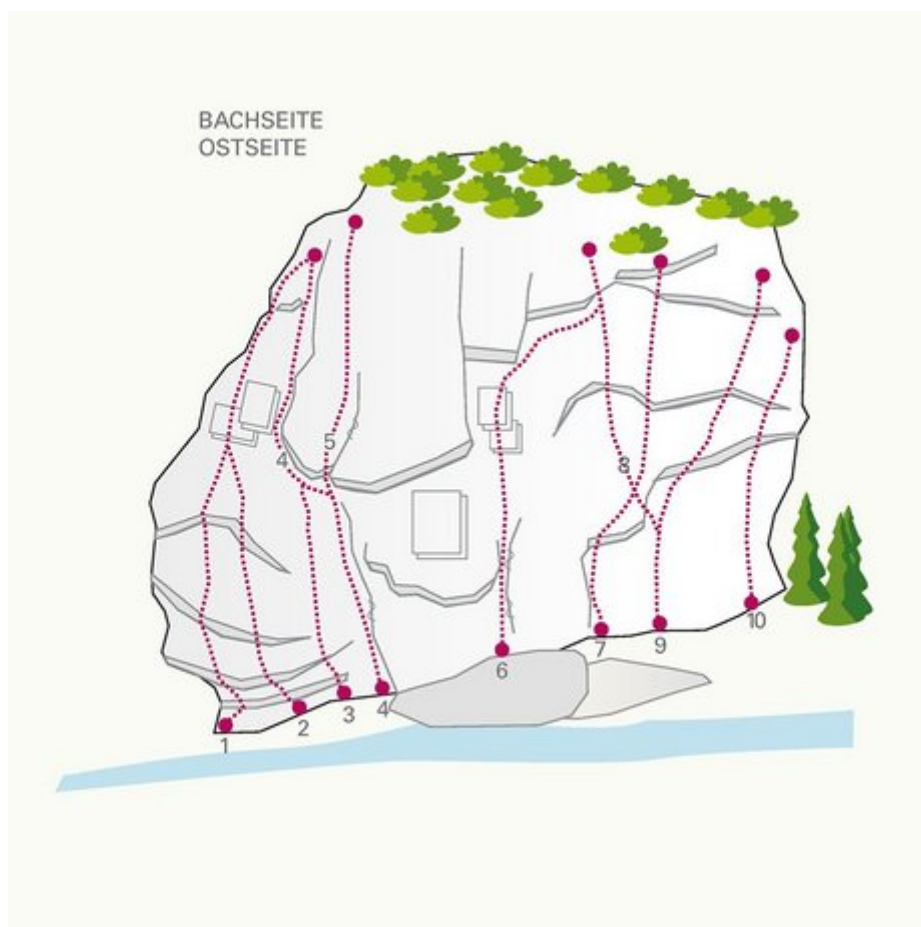
Nr.	Name	Grad	Länge
1	Orpheus	6c	15.0 m
2	Bieromanie	6c+	15.0 m
3	Heimatbühne	7b	10.0 m
4	Schleudersitz	7c	10.0 m
5	Niagara	7b+	16.0 m
6	Erdbeerland	6b+	16.0 m
7	Klassiker	5b	18.0 m
8	Zweigestelle Arzel	5c	13.0 m
9	Sein oder nicht Sein	6c	15.0 m
10	Latschenzuckerl	6c+	15.0 m
11	latschenzuckerl direkt	7c	15.0 m

STEILE SEITE



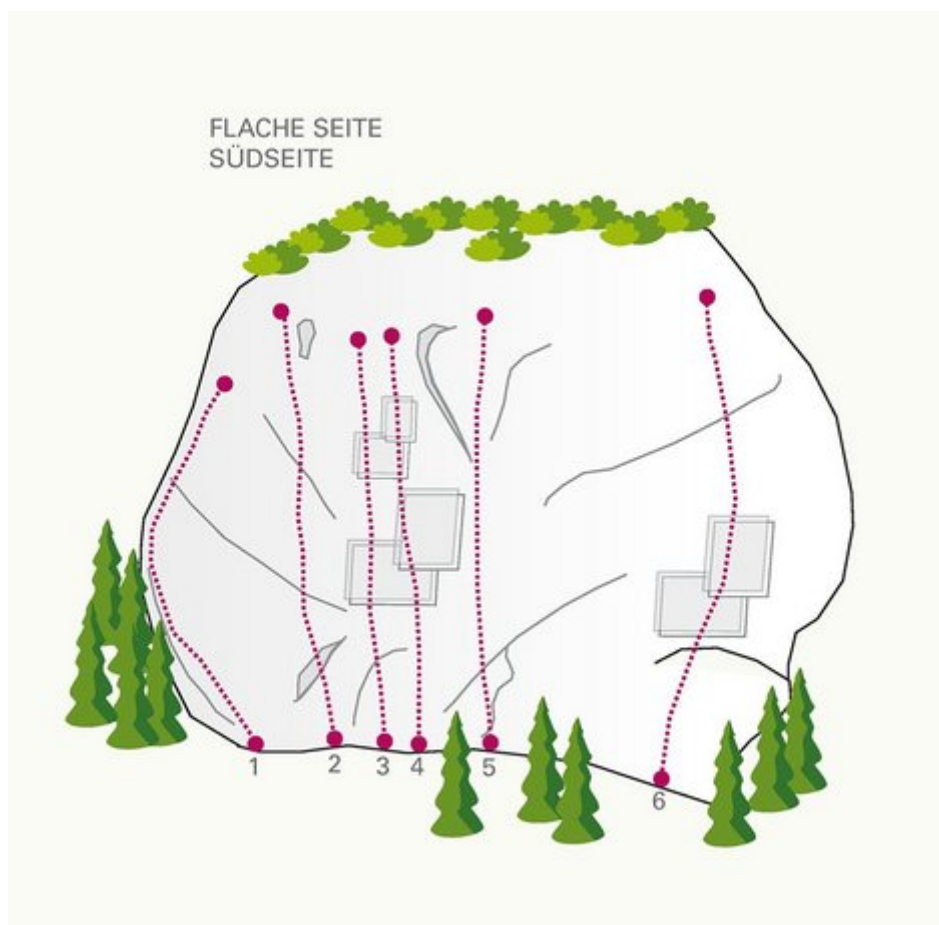
Nr.	Name	Grad	Länge
26	Hitzephobie	8a/8a+	
27	Via Hilti	7c	18.0 m
28	Traumhochzeit	7a	18.0 m
29	Paradies in steil	7b+	18.0 m
30	Fetzenleiberl	7b	18.0 m
31	Schneekanone	7b	18.0 m
32	Unverhofft kommt oft	7a	12.0 m
32a	Unverhofft kommt öfter	7a+	17.0 m
33	Variante zu Unverhofft kommt oft	7b	19.0 m

BACHSEITE



Nr.	Name	Grad	Länge
17	Power come back	7b+	15.0 m
18	Platzhirsch (Projekt)		15.0 m
19	Guadalajara	7b+	20.0 m
20	Don Juan	6a+	19.0 m
21	Wasserwelten	7a	20.0 m
22	Kaputt in Hollywood	7a	18.0 m
23	Burgschauspiel	7b	18.0 m
24	Ballerfrau	7c	17.0 m
25	Ballermann	7c	17.0 m
26	Hitzephobie	8a+	15.0 m

FLACHE SEITE



Nr.	Name	Grad	Länge
11	Speerwurf	8a+	17.0 m
12	Kabale und Liebe	6b	20.0 m
13	Augenblick verweile doch	7a+	20.0 m
14	Ode an die Freude	6b+	20.0 m
15	Die Leiden des jungen Werthers	6a+	17.0 m
16	Die Räuber	6b	20.0 m

Climbers Paradise Tirol

Das größte Kletterportal Tirols bietet euch tausende Routen in 14 Regionen, gratis Topos in Druckqualität und aktuelle Infos rund ums Thema Klettern.

Eine solche Vielfalt an verschiedensten Klettermöglichkeiten aller Schwierigkeitsgrade findet man selten auf so engem Raum. Zudem findet ihr Unterkunftsvorschläge für jede Geldtasche.



© Climbers Paradise Tirol 2023

Alle Inhalte sind urheberrechtlich geschützt.

Mit Unterstützung von Bund, Land und Europäischer Union

 Bundesministerium
Land- und Forstwirtschaft,
Regionen und Wasserwirtschaft



Europäischer
Landwirtschaftsfonds für
die Entwicklung des
ländlichen Raums
Hier investiert Europa in
die ländlichen Gebiete



Die Topos auf der Webseite stehen kostenfrei zur Verfügung.

Ein Großteil der Foto-Topos wurden im Rahmen von einem Förderprojekt produziert.