

ACHENSEE GRAUWAND



ZUSTIEG

Von der Bergstation der Rofan Seilbahn in Maurach die breite Skipiste ca. 1 Kilometer bergab gehen. Nach dem Steilhang teilt sich die Piste in zwei Strecken. Der linken Strecke etwa 400 Meter weiter bergab folgen. Links ist eine graue Felswand zu sehen. Dort kann man nicht klettern, an dieser Wand also vorbeigehen. Vor der Linkskurve der Skipiste steht links ein Baumstumpf auf dem ein Steinmännchenturm aufgebaut ist. An dieser Stelle die Skipiste verlassen und den Steinmännchen noch ca. 5 bis 10 Minuten zum Fels folgen. Alternativ von der Talstation der Rofan Seilbahn über den Wanderweg zur Buchauer Alm*) zur Abzweigung auf der oben beschriebenen Skipiste gehen.

*) Aufgrund eines tragischen Brandunfalls existiert die Buchauer Alm leider nicht mehr. Momentan ist unklar, ob die Hütte wieder aufgebaut wird.

ZUSTIEGSZEIT

30 min - 1 h 15 min

GRAUWAND 1



Nr.

Name

Grad

Länge



GRAUWAND 2



| Nr. | Name | Grad | Länge |
|-----|------|------|-------|
|-----|------|------|-------|

| | | | |
|---|------------------------|-----|--------|
| 2 | Terry Longleg | 7a+ | 15.0 m |
| 3 | Short Story | 6b+ | 15.0 m |
| 4 | Wahnsinnsverschneidung | 6a+ | 15.0 m |
| 5 | Offenes Projekt 5 | | |

GRAUWAND 3



Nr.

Name


Grad

Länge

| | | | |
|----|-----------------|-----|--------|
| 6 | Schattenspiel | 6a+ | 16.0 m |
| 7 | Miles Smiles | 7a+ | 16.0 m |
| 8 | David off | 6c+ | 20.0 m |
| 9 | Verwehte Blumen | 7a+ | 20.0 m |
| 10 | Kaminkehrer | 6a | 24.0 m |
| 11 | Mysterium | 7a+ | 20.0 m |

| | | | |
|----|--------------|-----|--------|
| 12 | Transylvania | 6b+ | 18.0 m |
| 13 | Gondoliere | 6a+ | 18.0 m |

GRAUWAND 5



Nr.



Name

Grad

Länge

| | | | |
|----|-------------|-----|--------|
| 14 | Ameisenriss | 6b | 17.0 m |
| 15 | Rofanodrome | 7b+ | 18.0 m |
| 16 | Extrablatt | 6b+ | 19.0 m |



GRAUWAND 6



| Nr. | Name | Grad | Länge |
|-----|------|------|-------|
|-----|------|------|-------|

| | | | |
|----|------------------|-----|--------|
| 17 | Gin Fizz | 7c | 15.0 m |
| 18 | GZSZ | 7c+ | 15.0 m |
| 19 | Orient Express | 7a | 22.0 m |
| 20 | Achensee Express | 7b+ | 22 m |
| 21 | Alpenkönig | 6c+ | 20.0 m |
| 22 | Panta Rhei | 7b+ | 20.0 m |
| 23 | Rote Katze | 7a | 27.0 m |
| 24 | Linksdrall | 5c | 25 m |

GRAUWAND 7



Nr.



Name

Grad

Länge

| | | | |
|----|-------------|----|--------|
| 25 | Mas o Menos | 7a | 27.0 m |
| 26 | Lady O | 6c | 22.0 m |
| 27 | Projekt 27 | - | - m |
| 28 | Mandala | 6b | 27.0 m |
| 29 | Orgon | 6b | 21.0 m |
| 30 | Pasadena | 7a | 23.0 m |
| 31 | Fantomas | 8a | 22.0 m |

GRAUWAND 8



Nr.



Name

Grad

Länge

| | | | |
|----|-----------------------|-----|--------|
| 31 | Fantomas | 8a | 22.0 m |
| 32 | Two Friends | 6a+ | 20.0 m |
| 33 | Klettern aus der Dose | 7a+ | 28.0 m |
| 34 | Sempre Unita | 6c+ | 20.0 m |

GRAUWAND 9



Nr.

Name

Grad

Länge

| | | | |
|----|------------------|-----|--------|
| 35 | Der kleine Prinz | 6b+ | 25.0 m |
| 36 | Projekt GW 36 | | 18.0 m |
| 37 | Piazza | 6b+ | 23.0 m |
| 38 | H2O | 5c | 22.0 m |

Climbers Paradise Tirol

Das größte Kletterportal Tirols bietet euch tausende Routen in 14 Regionen, gratis Topos in Druckqualität und aktuelle Infos rund ums Thema Klettern.

Eine solche Vielfalt an verschiedensten Klettermöglichkeiten aller Schwierigkeitsgrade findet man selten auf so engem Raum. Zudem findet ihr Unterkunftsvorschläge für jede Geldtasche.



© Climbers Paradise Tirol 2023

Alle Inhalte sind urheberrechtlich geschützt.

Mit Unterstützung von Bund, Land und Europäischer Union

 Bundesministerium
Land- und Forstwirtschaft,
Regionen und Wasserwirtschaft

 LE 14-20
Entwicklung für den ländlichen Raum



 regio



Europäischer
Landwirtschaftsfonds für
die Entwicklung des
ländlichen Raums
Hier investiert Europa in
den ländlichen Österreich



Die Topos auf der Webseite stehen kostenfrei zur Verfügung.

Ein Großteil der Foto-Topos wurden im Rahmen von einem Förderprojekt produziert.