




ÖTZTAL
KLETTERSTEIG LEHNER WASSERFALL



ZUSTIEG

Vom Parkplatz hinter dem Heimatmuseum gelangt man auf einem markierten Steig in etwa 20 Minuten zuerst zur Hängebrücke und bald darauf zum Einstieg.

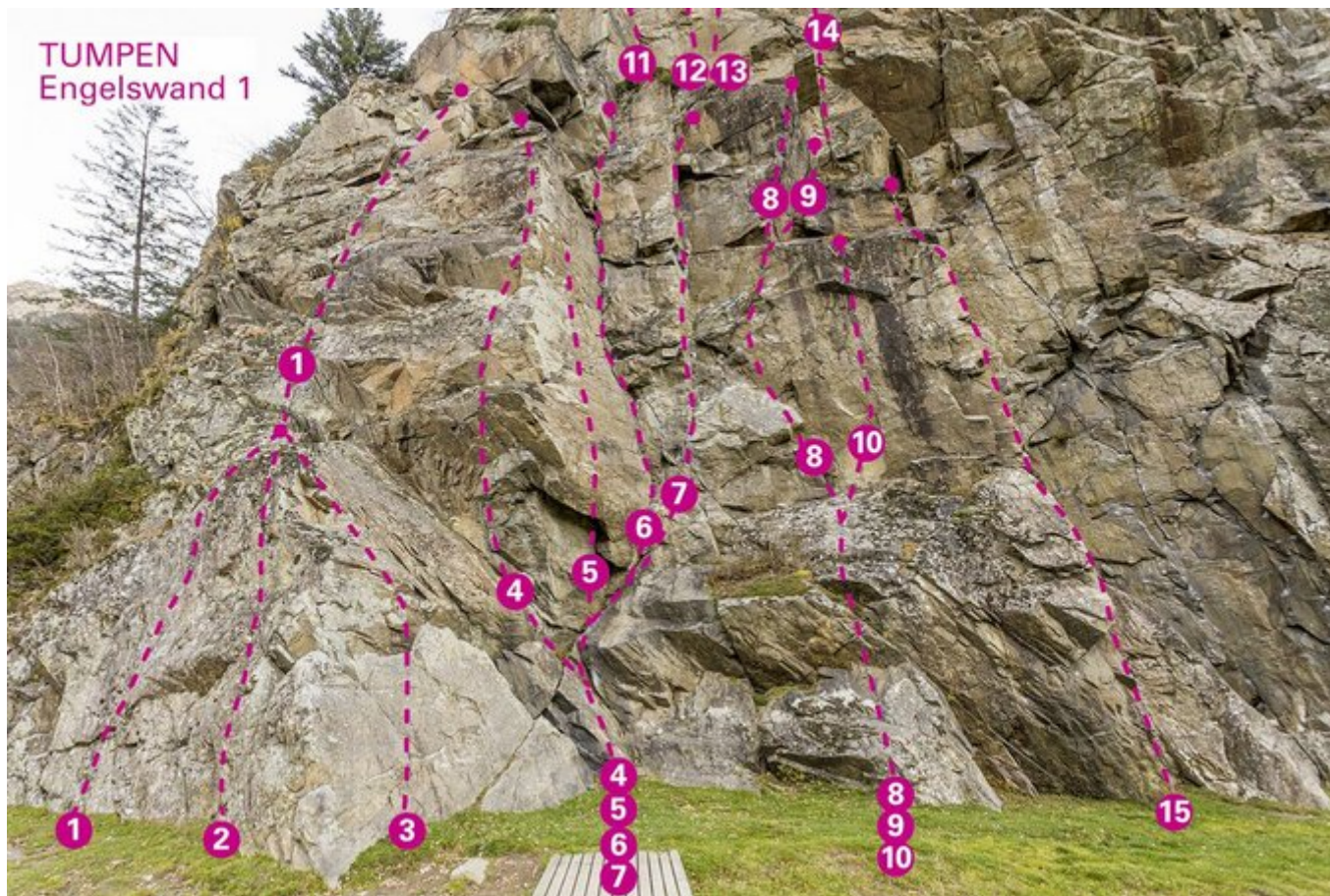
ABSTIEG

Vom rechten Ausstieg nach links hinauf, dann entweder über die Seilbrücke oder auf dem Wanderweg zum oberen Ausstieg. Von hier nach Lehn absteigen.

GEHZEIT ABSTIEG

35 min


ENGELSWAND 1



Nr.	Name	Grad	Länge
1	Münchhausen	4c	20.0 m
2	-	4a	8 m

3	Rätzelburg	3b	8.0 m
4	Papillion	6b+	18.0 m
5	Crazy	7b+	15.0 m
6	Garfield	6a	20.0 m
7	Wilhelm Busch	6a+	20.0 m
8	Schlangenei	6b+	20 m
9	Eis am Stiel	6a	8 m
10	Softy	6b	6.0 m
11	Nobody	6a	20.0 m
12	Scharfzahn	7b	20.0 m
13	Spreizfuß	7a	20.0 m
14	Dreckfuß	5c	20.0 m
15	Catch the Edge	6b	20.0 m

ENGELSWAND 3



Nr.	Name	Grad	Länge
32	Opernball	7b+	20.0 m
33	Peanuts	6b	20.0 m

34	Butzeman	6a+	20.0 m
35	Butzemann direkt	6b	20.0 m
36	Weinskandal	6a+	22.0 m
37	Lokalverbot	6c	30.0 m
38	Fliegender Holländer	6c+	30.0 m
39	Voodooomaster	6c	30.0 m
40	Schraubverschluss	6c	30.0 m
41	Babylon	7b	35.0 m
42	Windwalker	6b	35 m
43	1001 Nacht	6c	35 m
44	Solid Gold	6c+	28.0 m
45	Indian Reservation	6a+	28.0 m
46	Anderland	5c	18.0 m

ENGELSWAND 4



Nr.	Name	Grad	Länge
46	Anderland	5c	18.0 m
47	Flamingo	6c	18.0 m

48	Turn around	7c	18.0 m
49	Little big man	7b+	18.0 m
50	Quasimodo	6c	18.0 m
50	Nostalgie	7b	18.0 m
52	Mr. Bean	5b	20.0 m
53	Maus	5a	18.0 m
54	Himmel und Hölle	5b	18.0 m
55	Gräfin	4b	18.0 m
56	Frühstücksei	4a	18.0 m
57	Hopp oder Dropp	4a	18.0 m
58	Ötzi ´s Weg	4a	20.0 m
59	Lucky Luke	4a	20.0 m
60	Kaspertheater	4a	22.0 m
61	Kichererbsen	4c	22.0 m
62	Fräulein Fingerwickler	4c	25.0 m
63	Buschräuber	4c	25.0 m
64	Minidream	5a	25.0 m
65	Polenta alla monte	4c	25.0 m
66	Echt cool	5a	25.0 m
67	Für Reini / 4 SL.	6c+	115 m
68	Dampfnudel	6b	20.0 m
69	Blitzaktion	7a	20.0 m
70	Ruck-Zuck	6a+	20.0 m

71	Hinkelstein	6c+	20.0 m
72	Traumtänzer	6a	20.0 m
73	Moskito	6a+	20.0 m
74	Eiszeit	6a+	20.0 m
75	Bananenpfeiler / 4 SL.	7a	110 m

Climbers Paradise Tirol

Das größte Kletterportal Tirols bietet euch tausende Routen in 14 Regionen, gratis Topos in Druckqualität und aktuelle Infos rund ums Thema Klettern.

Eine solche Vielfalt an verschiedensten Klettermöglichkeiten aller Schwierigkeitsgrade findet man selten auf so engem Raum. Zudem findet ihr Unterkunfts-vorschläge für jede Geldtasche.



© Climbers Paradise Tirol 2023

Alle Inhalte sind urheberrechtlich geschützt.

Mit Unterstützung von Bund, Land und Europäischer Union

 Bundesministerium
Land- und Forstwirtschaft,
Regionen und Wasserwirtschaft

 LE 14-20
Erneuerung für ein lebensfähiges Europa

 LAND
TIROL

 regio
Tirol



 Regionaler
Landwirtschaftsfonds für
die Entwicklung des
ländlichen Raums.
Hier investiert Europa in
die ländlichen Gebiete.



Die Topos auf der Webseite stehen kostenfrei zur Verfügung.

Ein Großteil der Foto-Topos wurden im Rahmen von einem Förderprojekt produziert.