


# ÖTZTAL KLETTERSTEIG HAIMING-GEIERWAND



## ZUSTIEG

Vom Parkplatzende den Hinweisschildern zum Geierwand Klettersteig folgen. Der Weg führt über eine Wiese und dann ein kurzes Stück entlang der Autobahn bis zur Autobahnüberführung. Nach dieser dem ausgeschilderten Weg zum Einstieg des Geierwand Klettersteig folgen.


## ABSTIEG

Beim Ausstieg folgt man rechts (östlich), dem markierten und teilweise versicherten Steig zuerst leicht, dann steil bergab bis zur Forststraße. Dann über die Autobahnüberführung zur Apfelstraße und auf dieser zurück zum Parkplatz.

## GEHZEIT ABSTIEG

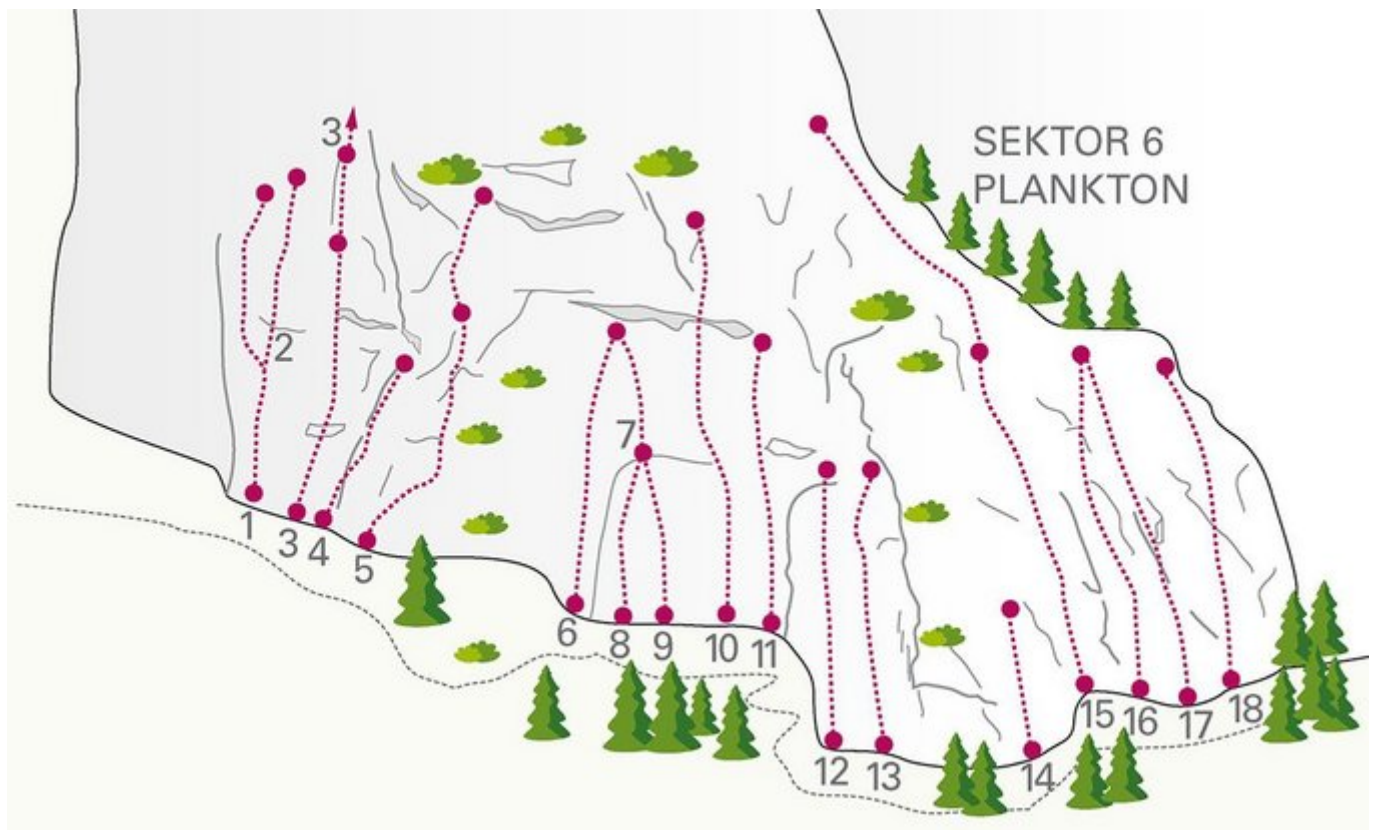
45 min

# AQUARIUM



Nr.	Name	Grad	Länge
1	Kante	5b	25 m
2	Il Diamante	6a+	25 m
3	Do-Riss	4c	25 m
4	Aquarium	6b	30 m
5	U2	6b	30 m
6	U2 Variante	6b	30 m

# PLANKTON



Nr.	Name	Grad	Länge
1	Erdnussbutter	5c	22 m
2	Namlos 1	6a	25 m
3	Romance in Durango 3 SL	6a	65 m
4	Pizza oder Pasta	5a	20 m
5	Joker Man 2 SL.	6b	50 m
6	Morgensonne	6a	25 m
7	Planxty	7a	20 m
8	Tom	3	9 m
9	Jerry	5c+	8 m
10	Twist of Fate	5c+	25 m
11	Bobbys Lullaby	4b	20 m
12	Je	5a	25 m
13	La Breve	5a	25 m
14	Variante La Breve	5a	25 m
15	Platte	5b	10 m

# GRAUER PFEILER




Nr.	Name	Grad	Länge
1	Schräger Vogel	5a	20.0 m
2	Hahle Maus	6a+	20.0 m
3	Verschneidung	5c	20.0 m
4	Piaz Extrem	6b	20.0 m
5	Gegenspieler	6b+	20.0 m
6	Nepomuk	5a	20.0 m
7	Orient	6b	16.0 m

# LAGUNE



Nr.	Name	Grad	Länge
1	Plattendiagonale 3 SL.	6a	80 m
2	Truthahnjagd 2 SL.	6a	50 m
3	Desolation Row	4c	20 m
4	Rafting Hans	5c	25 m
5	Tarantula	5b	30 m

# KORALLE 1.SEILLÄNGE



Nr.	Name	Grad	Länge
1	Beschwipster Pinguin / 3 SL.	5b	60 m
2	Saitenweg	5a	15 m
3	Vagabondo / 3 SL.	6c	55 m
4	Luna Nascente / 2 SL.	6c	50 m

# SANDBANK



Nr.	Name	Grad	Länge
1	Dachl	6c	20 m
2	Buschpfad / 3 SL.	5b	90 m
3	Hummel	4a	20 m
4	Direkte / 3 SL.	6a	90 m

## Climbers Paradise Tirol

Das größte Kletterportal Tirols bietet euch tausende Routen in 14 Regionen, gratis Topos in Druckqualität und aktuelle Infos rund ums Thema Klettern.

Eine solche Vielfalt an verschiedensten Klettermöglichkeiten aller Schwierigkeitsgrade findet man selten auf so engem Raum. Zudem findet ihr Unterkunftsvorschläge für jede Geldtasche.



© Climbers Paradise Tirol 2023

Alle Inhalte sind urheberrechtlich geschützt.

---

Mit Unterstützung von Bund, Land und Europäischer Union

 Bundesministerium  
Land- und Forstwirtschaft,  
Regionen und Wasserwirtschaft



 regio Tirol



 Europäischer  
Landwirtschaftsfonds für  
die Entwicklung des  
ländlichen Raums  
Hier investiert Europa in  
die ländlichen Gebiete

Die Topos auf der Webseite stehen kostenfrei zur Verfügung.

Ein Großteil der Foto-Topos wurden im Rahmen von einem Förderprojekt produziert.