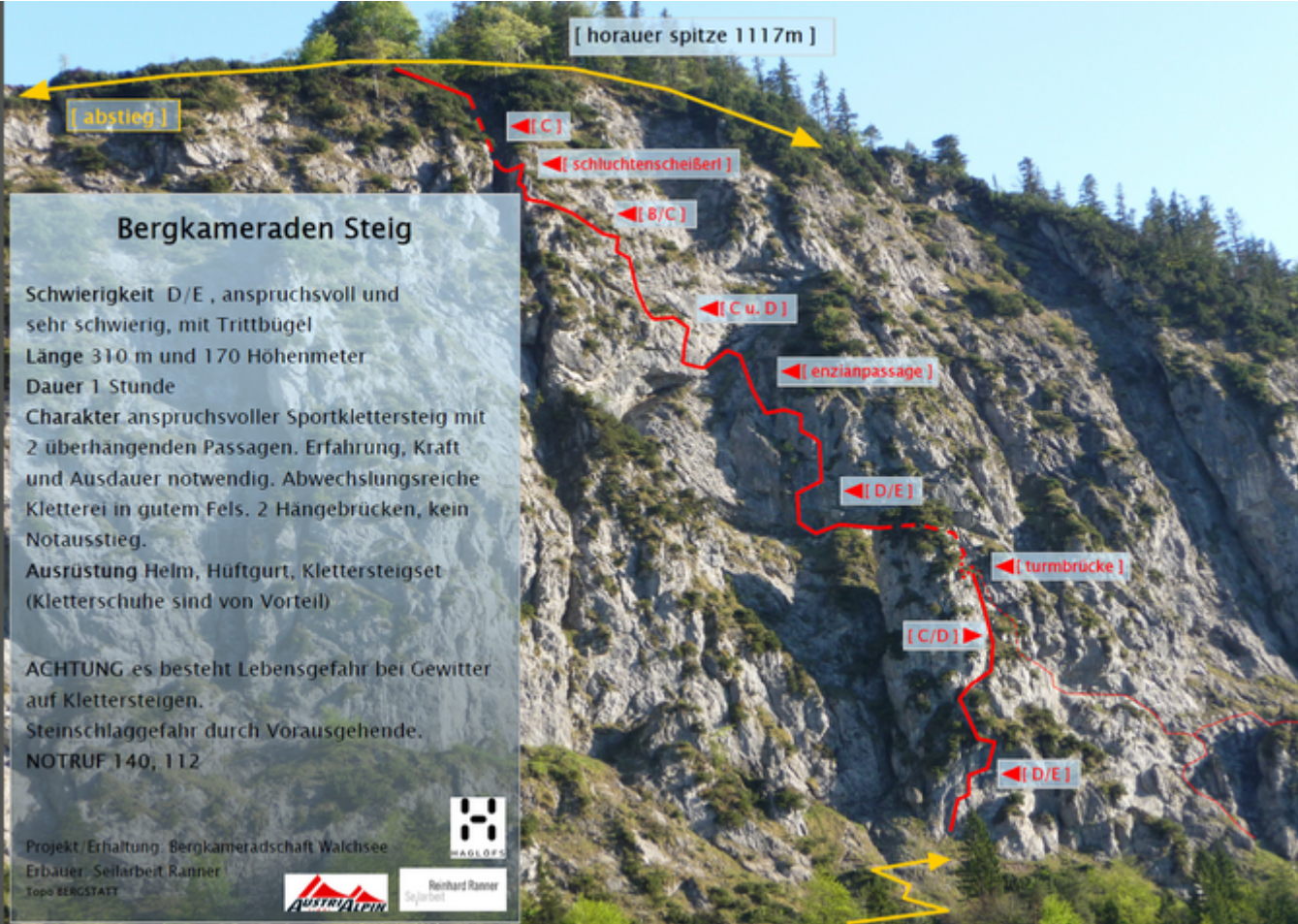


# KUFSTEINERLAND OTTENALM BERGKAMERADEN



[ horauer spitze 1117m ]

[ abstieg ]

[ C ]

[ schluchtenscheißerl ]

[ B/C ]

[ C u. D ]

[ enzianpassage ]

[ D/E ]

[ turmbrücke ]

[ C/D ]




[ D/E ]

## Bergkameraden Steig

Schwierigkeit D/E , anspruchsvoll und sehr schwierig, mit Trittbügel  
Länge 310 m und 170 Höhenmeter  
Dauer 1 Stunde  
Charakter anspruchsvoller Sportklettersteig mit 2 überhängenden Passagen. Erfahrung, Kraft und Ausdauer notwendig. Abwechslungsreiche Kletterei in gutem Fels. 2 Hängebrücken, kein Notausstieg.  
Ausrüstung Helm, Hüftgurt, Klettersteigset (Kletterschuhe sind von Vorteil)

ACHTUNG es besteht Lebensgefahr bei Gewitter auf Klettersteigen.  
Steinschlaggefahr durch Vorausgehende.  
NOTRUF 140, 112

Projekt / Erhaltung: Bergkameradschaft Walchsee  
Erbauer: Seilarbeit Ranner  
Topo BERGSTATT

## ZUSTIEG

In etwa 30 Minuten auf der Schotterstraße zur Ottenalm. Von dort in wenigen Minuten zu den Einstiegen. Die erste Abzweigung führt zum „Direttissima Klettersteig“, wenige Gehminuten weiter ist der Einstieg zum „Bergkameraden Klettersteig“ und danach die Einstiege zur „Walchsee Runde“ und Variante „Bergkameraden Steig“.

## ABSTIEG

Auf dem Wanderweg der Harauer Spitze hinunter zum Sattel Abzweigung Ottenalm und steil abwärts durch den Wald zurück zur Ottenalm (15 Minuten).

## GEHZEIT ABSTIEG

30 min

---

### Climbers Paradise Tirol

Das größte Kletterportal Tirols bietet euch tausende Routen in 14 Regionen, gratis Topos in Druckqualität und aktuelle Infos rund ums Thema Klettern.

Eine solche Vielfalt an verschiedensten Klettermöglichkeiten aller Schwierigkeitsgrade findet man selten auf so engem Raum. Zudem findet ihr Unterkunftsvorschläge für jede Geldtasche.



© Climbers Paradise Tirol 2023

Alle Inhalte sind urheberrechtlich geschützt.

---

#### Mit Unterstützung von Bund, Land und Europäischer Union

 Bundesministerium  
Land- und Forstwirtschaft,  
Regionen und Wasserwirtschaft



 regio



 Europäischer  
Landwirtschaftsfonds für  
die Entwicklung des  
ländlichen Raums.  
Hier investiert Europa in  
die ländlichen Gebiete.



Die Topos auf der Webseite stehen kostenfrei zur Verfügung.

Ein Großteil der Foto-Topos wurden im Rahmen von einem Förderprojekt produziert.