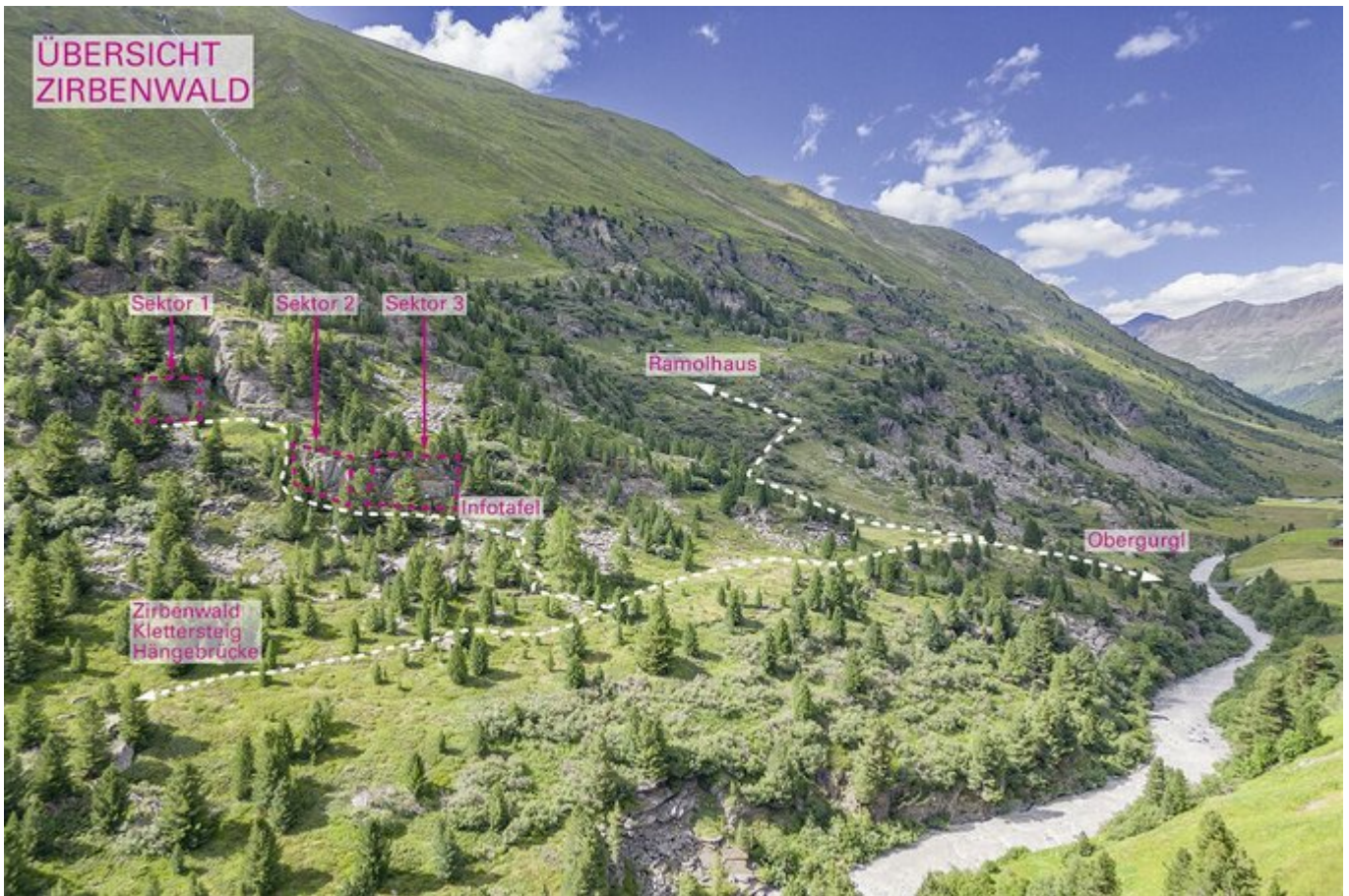


ÖTZTAL OBERGURGL KG ZIRBENWALD




ZUSTIEG

Am südlichen Ortsende von Obergurgl folgt man dem Wanderweg, der zum Ramolhaus führt (Obergurglweg Nr. 9). Nach der Brücke etwa 40 Hm bergauf, dann links auf Steigspuren zu einem Plateau queren. Nicht bis zum Gatter des Weges Nr. 9 hinauf, denn dann muss vom Weg Nr. 9 über steiles Gelände abgestiegen werden.

ZUSTIEGSZEIT

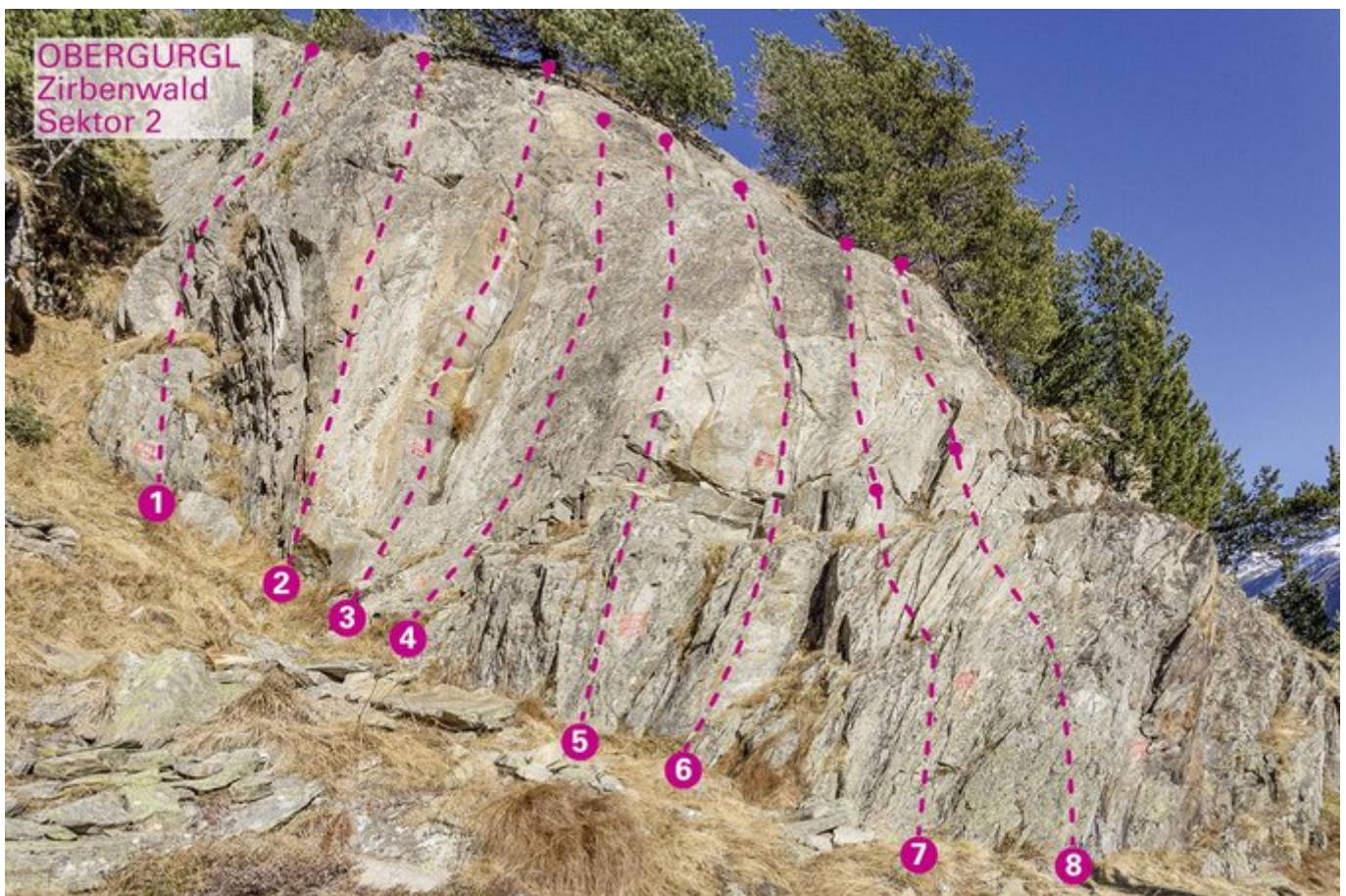
20 min - 30 min

OBERGURGL ZIRBENWALD / SEKTOR 1



Nr.	Name	Grad	Länge
1	Egge	6b	10 m
2	Sandra	5c	10 m
3	Pepe	6a	10 m
4	Plotta	5c	10 m
5	Moos	4a	10 m
6	Schnaida	4c	8 m
7	Kurz	3	8 m

OBERGURGL ZIRBENWALD / SEKTOR 2




Nr.	Name	Grad	Länge
1	Blalle	3c	12.0 m
2	Laggl	5a+	12.0 m
3	Ribispiaz	4c	12.0 m
4	Hale Heit	5b	12.0 m
5	Kein Bier vor 4	4a	12.0 m
6	Marlene	4c	8.0 m
7	Laura	4b	12.0 m
8	Brosar	3b	12.0 m

OBERGURGL ZIRBENWALD / SEKTOR 3 LINKS



Nr.	Name	Grad	Länge
1	Zirm	4a	12 m
2	Klupa	4a	12 m
3	Kantle	4a	12 m
4	Kanta	6b+	16 m
5	Geb Heb	6c+	16 m
6	Geb Zug	6a+	16 m
7	Nene	6a+	16 m
8	Nale	5b	16 m
9	Da Vinci	7a+	10 m

OBERGURGL ZIRBENWALD / SEKTOR 3 RECHTS



Nr.	Name	Grad	Länge
10	Fleims	5a	20 m
11	Gurgler Georg	4c	20 m
12	Schlumpf	4c	20 m
13	David	5c	20 m
14	Wampe	7a	18 m
15	Zickzack	6a	20 m
16	Heidi	4b	20 m
17	Schrofen Nagele	3a	20 m

Climbers Paradise Tirol

Das größte Kletterportal Tirols bietet euch tausende Routen in 14 Regionen, gratis Topos in Druckqualität und aktuelle Infos rund ums Thema Klettern.

Eine solche Vielfalt an verschiedensten Klettermöglichkeiten aller Schwierigkeitsgrade findet man selten auf so engem Raum. Zudem findet ihr Unterkunftsvorschläge für jede Geldtasche.



© Climbers Paradise Tirol 2023

Alle Inhalte sind urheberrechtlich geschützt.

Mit Unterstützung von Bund, Land und Europäischer Union

 Bundesministerium
Land- und Forstwirtschaft,
Regionen und Wasserwirtschaft



Europäischer
Landwirtschaftsfonds für
die Entwicklung des
ländlichen Raums
Hier investiert Europa in
die ländlichen Gebiete



Die Topos auf der Webseite stehen kostenfrei zur Verfügung.

Ein Großteil der Foto-Topos wurden im Rahmen von einem Förderprojekt produziert.